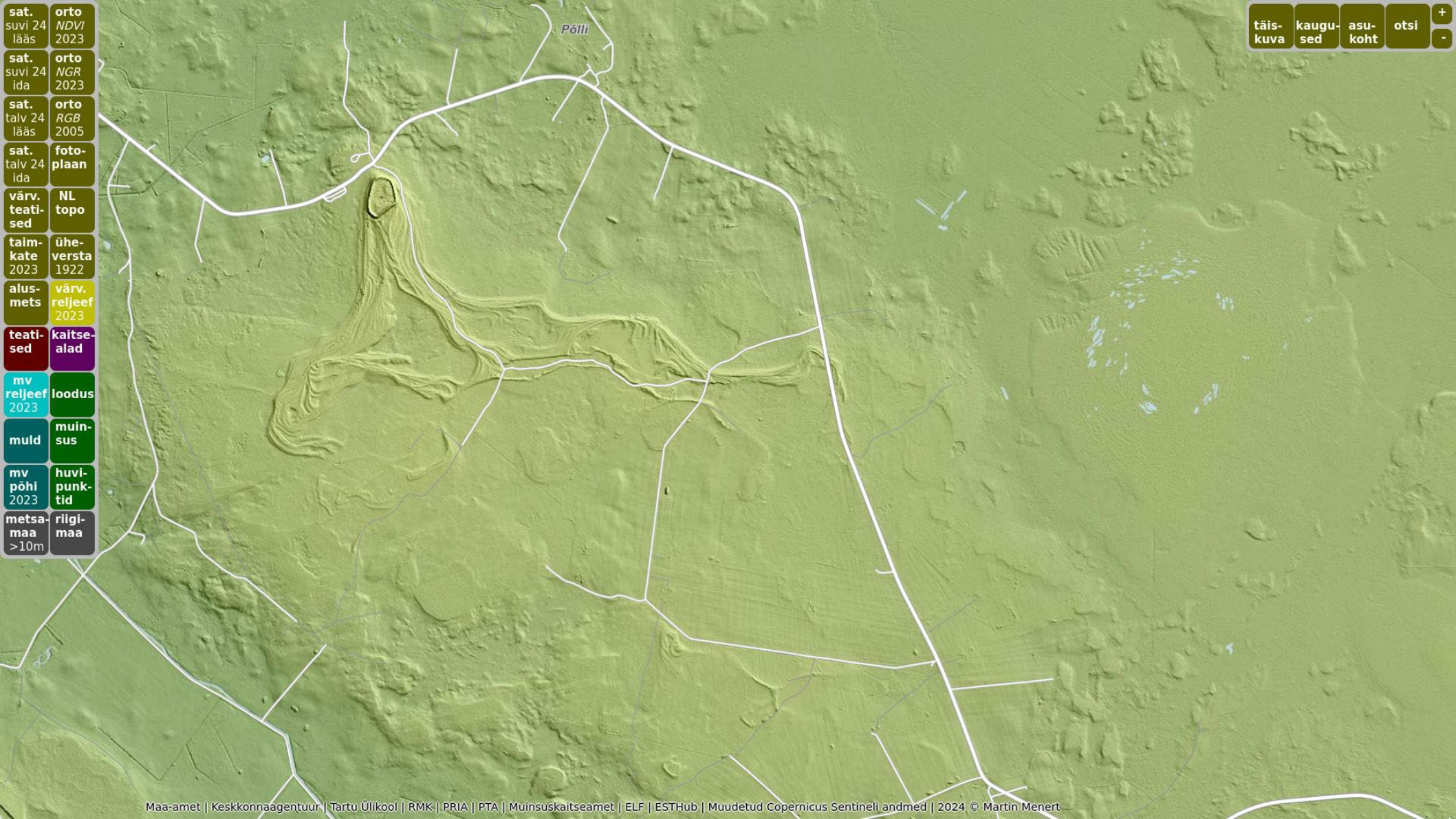


Metsa avaandmed Eesti kaardil

Martin Menert

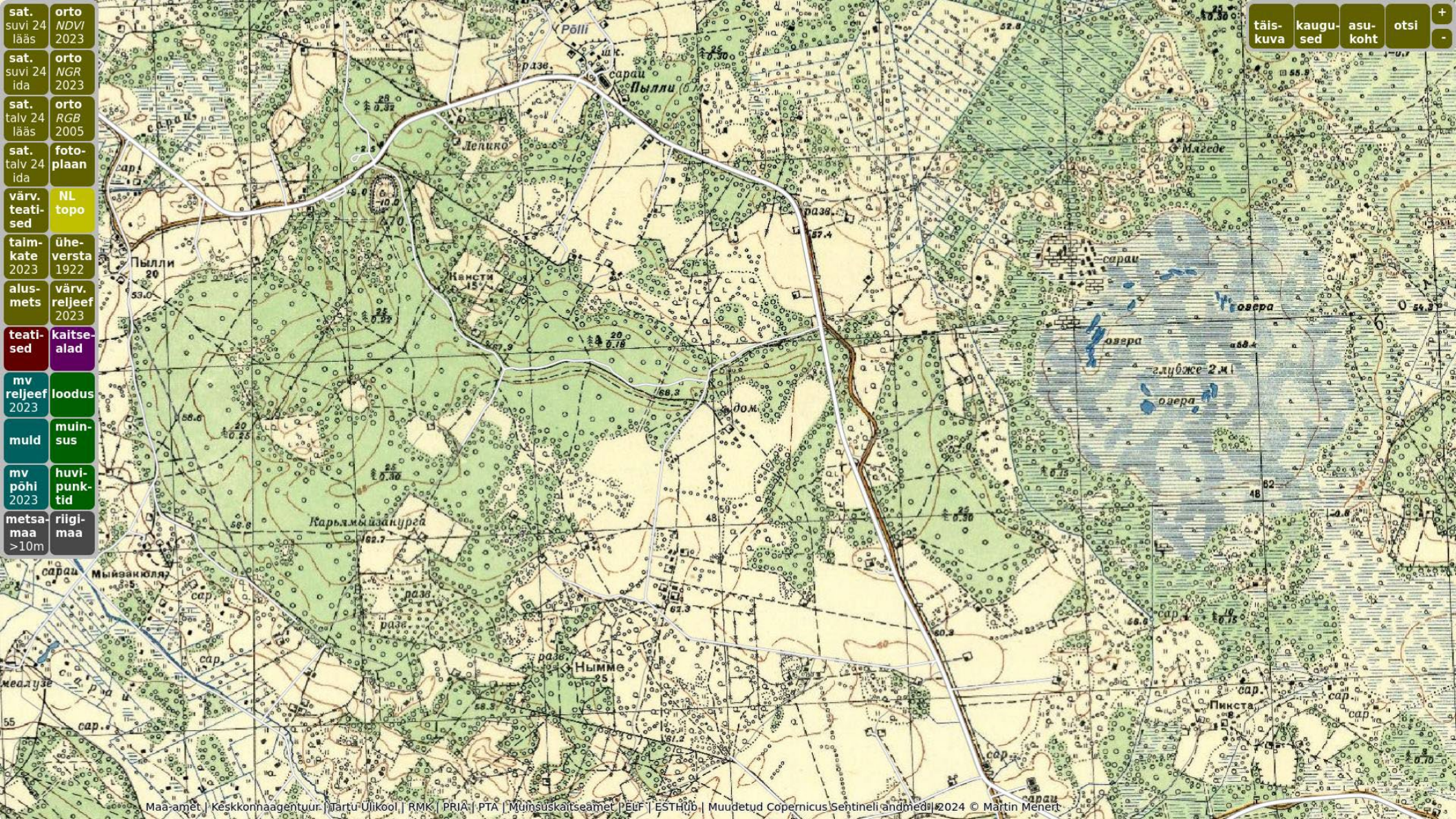




- orto suvi 24 lääs NDVI 2023
- sat. suvi 24 ida NGR 2023
- sat. talv 24 lääs RGB 2005
- sat. talv 24 ida foto-plaan
- värv. teati-sed NL topo
- taim-kate 2023 ühe-versta 1922
- alus-mets värv. reljef 2023
- teati-sed kaitse-alad
- mv reljef 2023 loodus
- muld muin-sus
- mv põhi 2023 huvi-punk-tid
- metsa-maa >10m riigi-maa

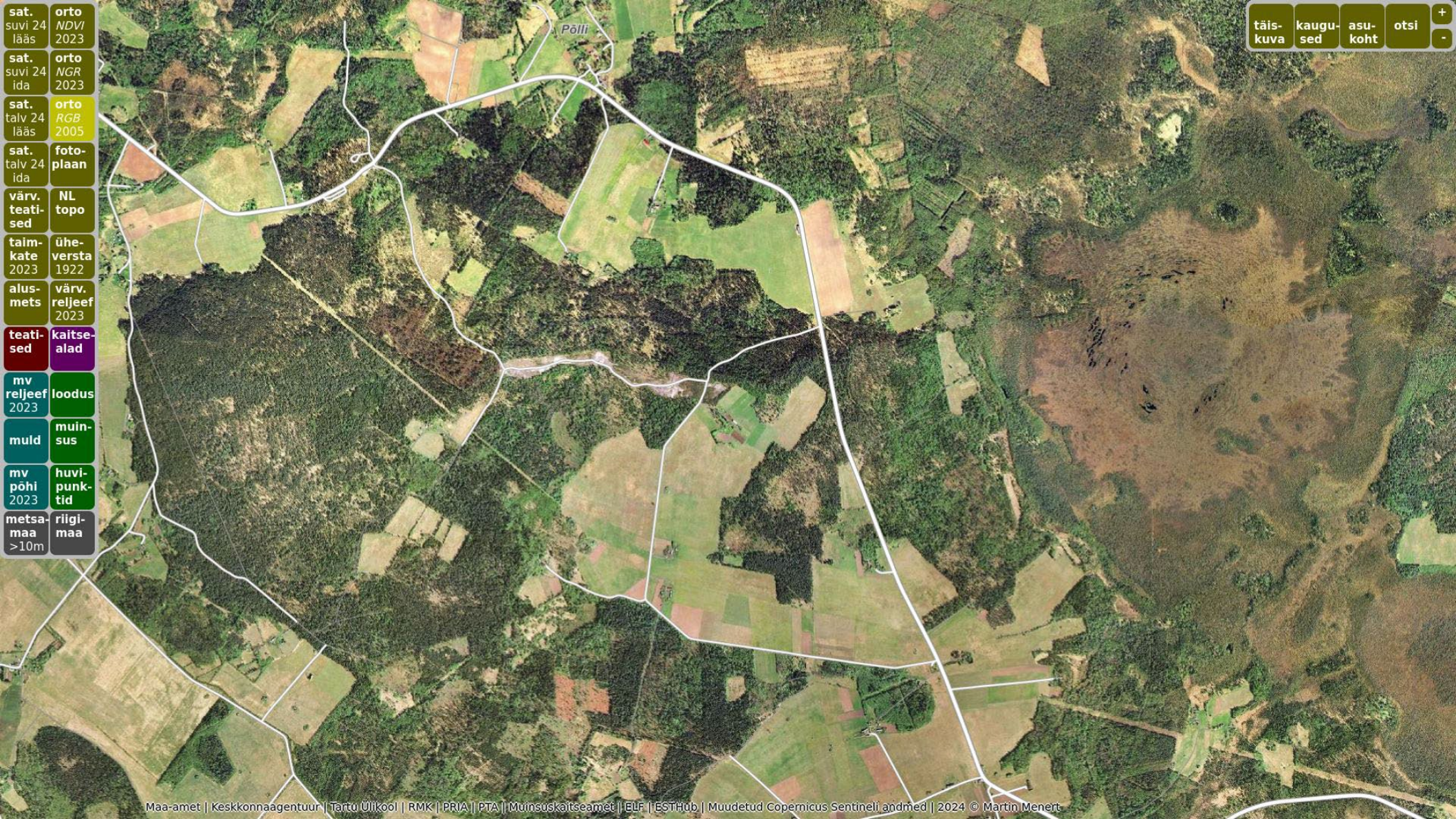
- sat. orto suvi 24 lääs 2023
- sat. orto suvi 24 ida 2023
- sat. orto talv 24 lääs 2005
- sat. foto-talv 24 ida
- värv. teatised NL topo
- taimkate 2023 ühe-versta 1922
- alusmets värv. reljeef 2023
- teatised kaitsealad
- mv reljeef 2023 loodus
- muld muinsus
- mv põhi 2023 huvi-punktid
- metsamaa >10m riigimaa

- täis-kuva
- kaugu-sed
- asu-koht
- otsi
- + -





- sat. orto suvi 24 lääs NDVI 2023
- sat. orto suvi 24 ida NGR 2023
- sat. orto talv 24 lääs RGB 2005
- sat. foto-talv 24 ida plaan
- värv. teati-sed NL topo
- taim-kate 2023 ühe-versta 1922
- alus-mets värv. reljeef 2023
- teati-sed kaitse-alad
- mv reljeef 2023 loodus
- muld muin-sus
- mv põhi 2023 huvi-punkt-id
- metsa-maa riigi-maa >10m



- sat. orto suvi 24 lääs NDVI 2023
- sat. orto suvi 24 ida NGR 2023
- sat. orto talv 24 lääs RGB 2005
- sat. foto- talv 24 ida plaan
- värv. teati- NL sed topo
- taim- ühe- kate versta 2023 1922
- alus- värv. mets reljeef 2023
- teati- kaitse- sed alad
- mv reljeef loodus 2023
- muld muin- sus
- mv põhi huvi- 2023 punk- tid
- metsa- riigi- maa >10m

täis- kaugu- asu- otsi + -
kuva sed koht -

- sat. orto suvi 24 lääs
- sat. orto suvi 24 ida
- sat. orto talv 24 lääs
- sat. orto talv 24 ida
- värv. teatised
- taimkate 2023
- alusmets
- teatised
- mv reljeef 2023
- muld
- mv põhi 2023
- metsamaa >10m
- orto NDVI 2023
- orto NGR 2023
- orto RGB 2005
- fotoplaan
- NL topo
- üherversta 1922
- värv. reljeef 2023
- kaitsealad
- loodus
- muinsus
- huvipunktid
- riigimaa

- täiskuva
- kaugused
- asukoht
- otsi
- +
-

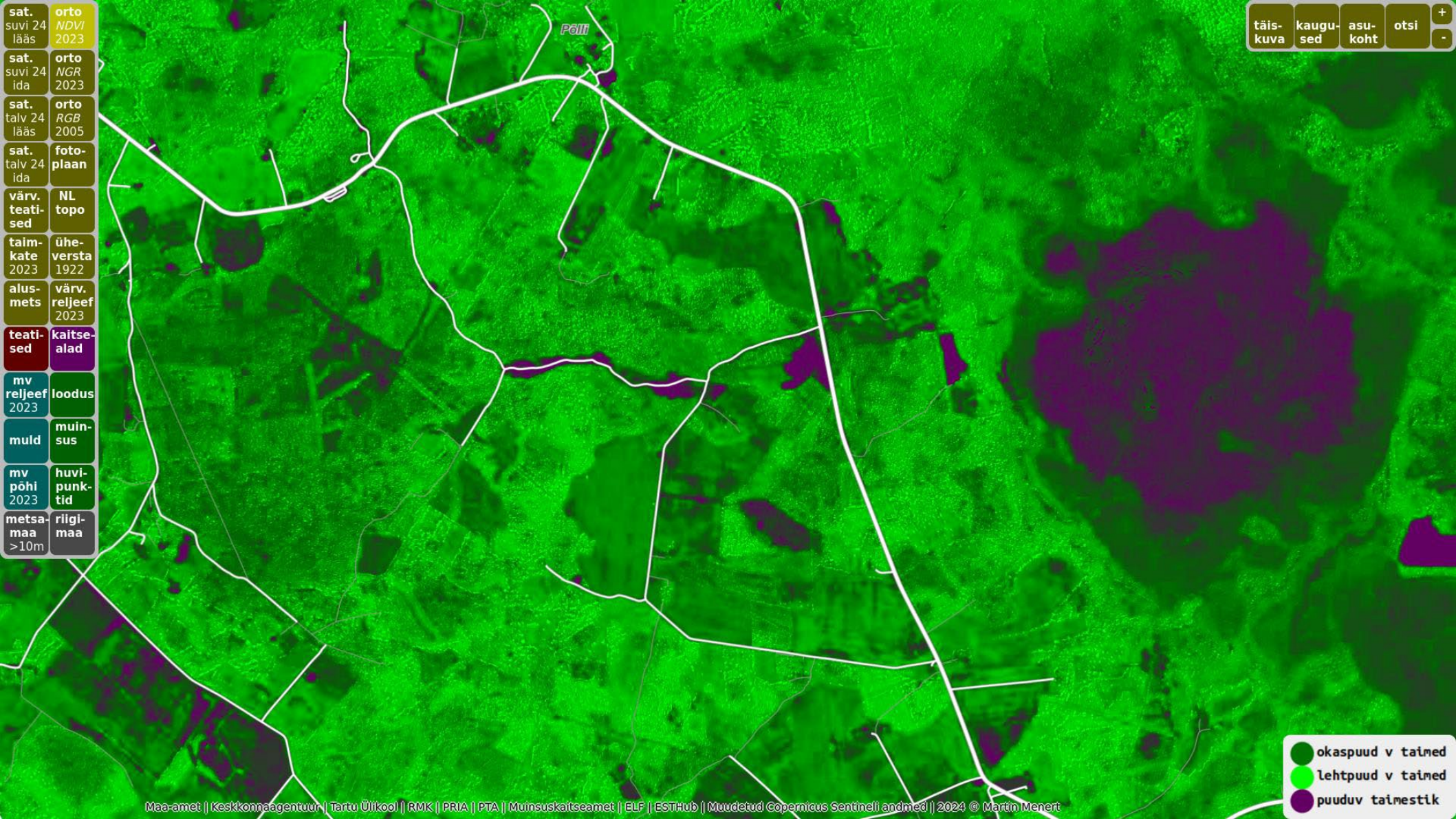
Põlli



- okaspuud v taimed
- lehtpuud v taimed
- puudev talimestik

sat. suvi 24 lääs	orto NDVI 2023
sat. suvi 24 ida	orto NGR 2023
sat. talv 24 lääs	orto RGB 2005
sat. talv 24 ida	foto-plaan
värv. teatised	NL topo
taimkate 2023	ühe-versta 1922
alusmets	värv. reljeef 2023
teatised	kaitsealad
mv reljeef 2023	loodus
muld	muinsus
mv põhi 2023	huvi-punktid
metsamaa >10m	riigimaa

täiskuva	kaugused	asukoht	otsi	+
				-

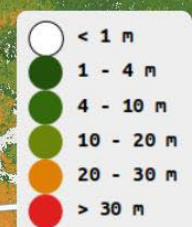


- okaspuud v taimed
- lehtpuud v taimed
- puuduv taimestik

- orto suvi 24 lääs
- orto suvi 24 ida
- orto talv 24 lääs
- orto talv 24 ida
- värv. teatised
- taimkate 2023
- alusmets
- teatised
- mv reljef 2023
- muld
- mv põhi 2023
- metsamaa >10m
- orto NDVI 2023
- orto NGR 2023
- orto RGB 2005
- fotoplaan
- NL topo
- üherversta 1922
- värv. reljef 2023
- kaitsealad
- loodus
- muinsus
- huvi-punktid
- riigimaa


- täiskuva
- kaugused
- asukoht
- otsi
- +
-

Põlli



- orto suvi 24 lääs NDVI 2023
- sat. suvi 24 ida NGR 2023
- sat. talv 24 lääs RGB 2005
- sat. talv 24 ida foto-plaan
- värv. teatised NL topo
- taimkate 2023 ühe-versta 1922
- alusmets värv. reljef 2023
- teatised kaitsealad
- mv reljef 2023 loodus
- muld muinsus
- mv põhi 2023 huvi-punktid
- metsamaa >10m riigimaa

- täiskuva
- kaugused
- asukoht
- otsi
- +
-



- kõrge taimestik
- madal taimestik
- puuduv taimestik

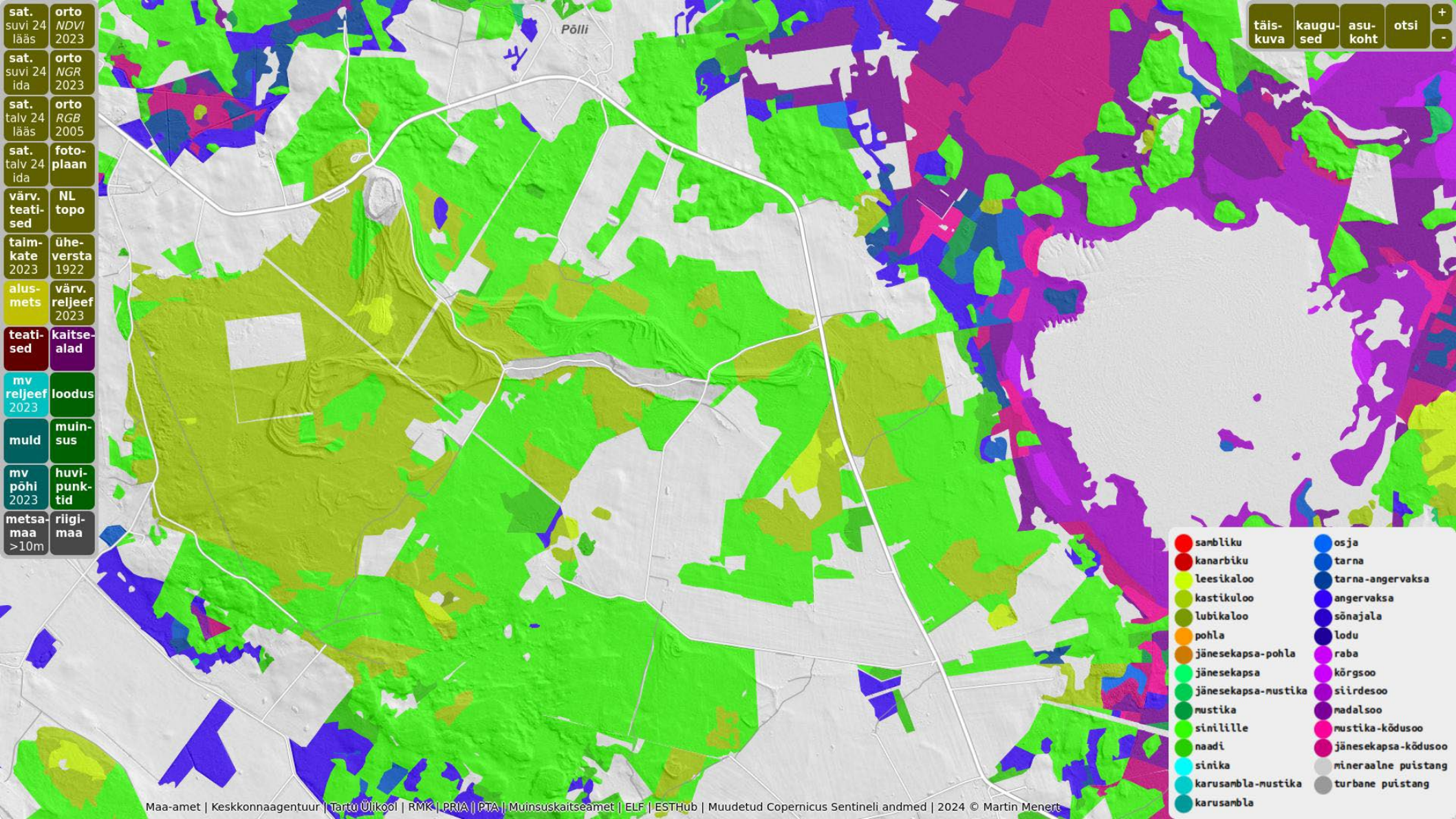


- orto suvi 24 lääs
- orto suvi 24 ida
- orto talv 24 lääs
- orto talv 24 ida
- värv. teati-sed
- taim-kate 2023
- alus-mets
- teati-sed
- mv reljeef 2023
- muld
- mv põhi 2023
- metsa-maa >10m
- orto NDVI 2023
- orto NGR 2023
- orto RGB 2005
- foto-plaan
- NL topo
- ühe-versta 1922
- värv. reljeef 2023
- kaitse-alad
- loodus
- muin-sus
- huvi-punkt-id
- riigi-maa

- täis-kuva
- kaugu-sed
- asu-koht
- otsi
- +
-

Põlli

- lehtpuud
- okaspuud
- madal taimestik
- raie v künd v raba
- veekogu



- orto suvi 24 lääs NDVI 2023
- sat. suvi 24 ida NGR 2023
- sat. talv 24 lääs RGB 2005
- sat. talv 24 ida foto-plaan
- värv. teatised NL topo
- taimkate 2023 ühe-versta 1922
- alusmets värv. reljef 2023
- teatised kaitsealad
- mv reljef 2023 loodus
- muld muinsus
- mv põhi 2023 huvipunktid
- metsamaa >10m riigimaa

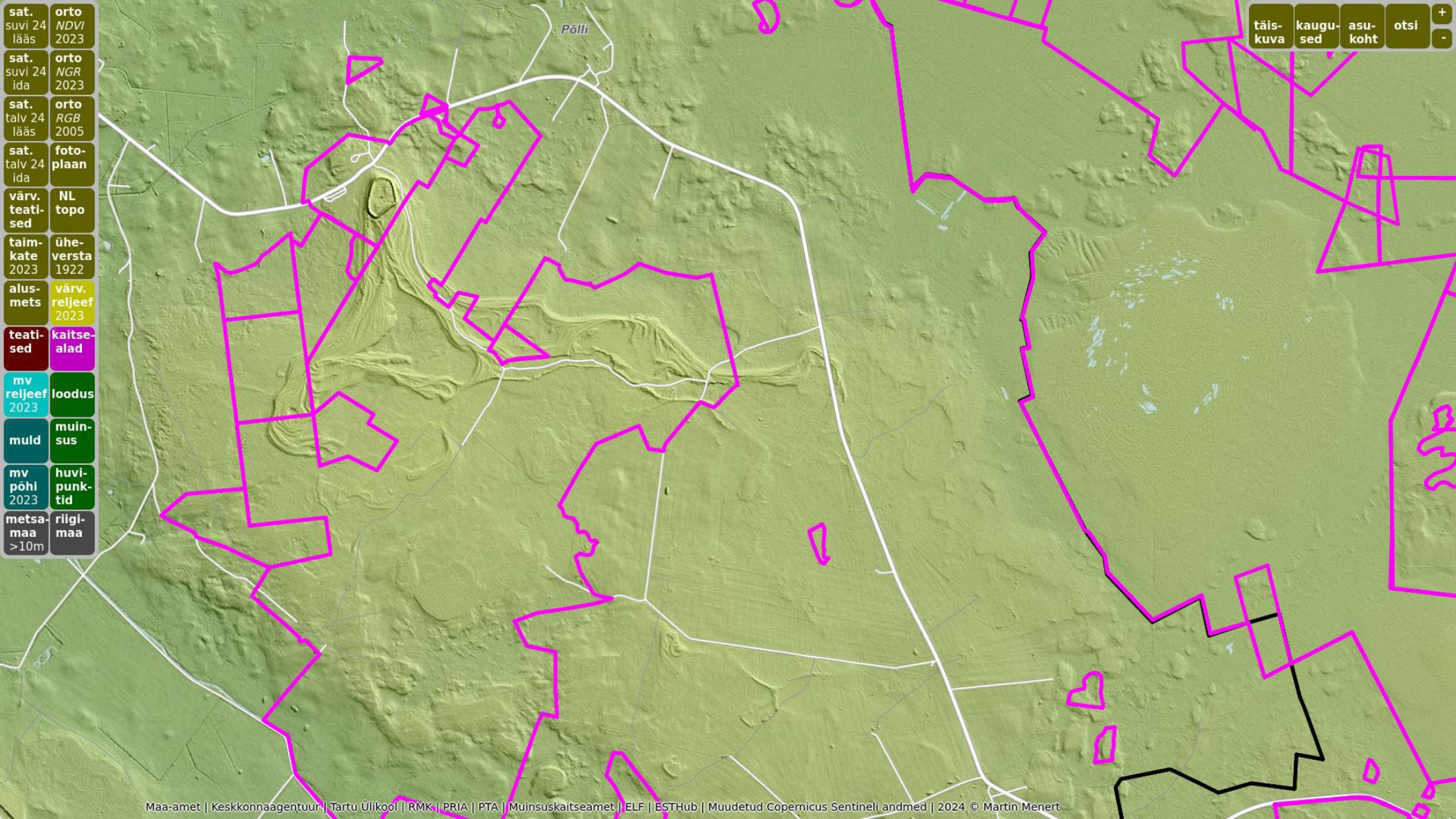
täis-kuva kaugused asukoht otsi + -

Põlli

- sambliku
- kanarbiku
- leesikaloo
- kastikaloo
- lubikaloo
- pohla
- jänesekapsa-pohla
- jänesekapsa
- jänesekapsa-mustika
- mustika
- sinillille
- naadi
- sinika
- karusambla-mustika
- karusambla
- osja
- tarna
- tarna-angervaksa
- angervaksa
- sõnajala
- lodu
- raba
- kõrgsoo
- siirdesoo
- madalsoo
- mustika-kõdusoo
- jänesekapsa-kõdusoo
- mineraalne puistang
- turbane puistang

- orto suvi 24 lääs
- orto suvi 24 ida
- orto talv 24 lääs
- foto-talv 24 ida
- NL teati-sed
- ühe-versta 2023
- värv. reljef 2023
- kaitse-alad
- loodus reljef 2023
- muin-sus muld
- huvi-punkt-id mv põhi 2023
- riigi-maa metsa-maa >10m

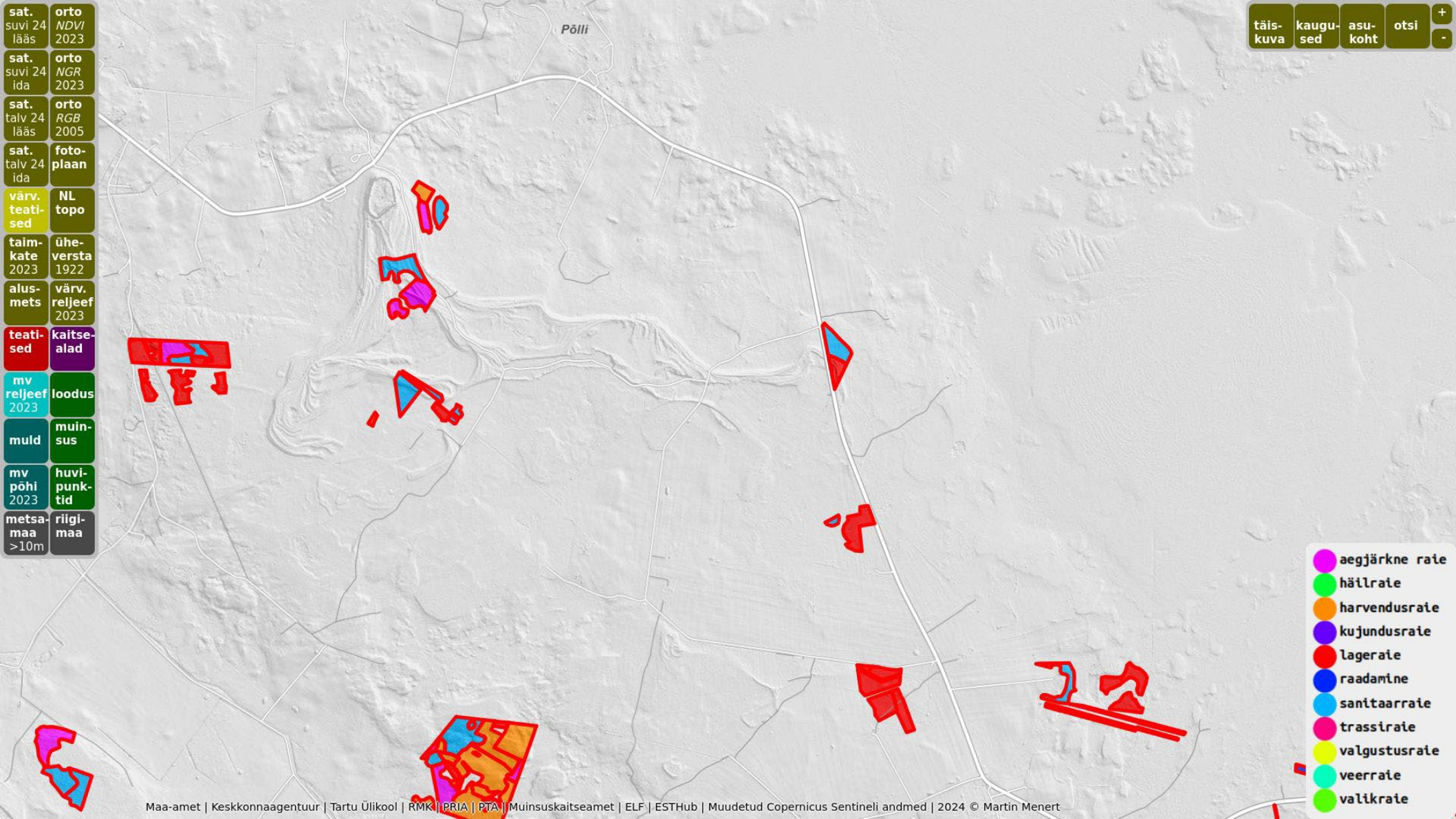
- täis-kuva
- kaugu-sed
- asu-koht
- otsi
- +
-



- sat. suvi 24 lääs
- sat. suvi 24 ida
- sat. talv 24 lääs
- sat. talv 24 ida
- värv. teatised
- taimkate 2023
- alusmets
- teatised
- mv reljeef 2023
- muld
- mv põhi 2023
- metsamaa >10m
- orto NDVI 2023
- orto NGR 2023
- orto RGB 2005
- fotoplaan
- NL topo
- ühiversta 1922
- värv. reljeef 2023
- kaitsealad
- loodus
- muinsus
- huvipunktid
- riigimaa

- täiskuva
- kaugused
- asukoht
- otsi
- +
-

Põlli



- aegjärke rate
- hällrate
- harvendusrate
- kujundusrate
- lagerate
- raadamine
- sanitaarraie
- trassiraie
- valgustusrate
- veerrate
- valikraie

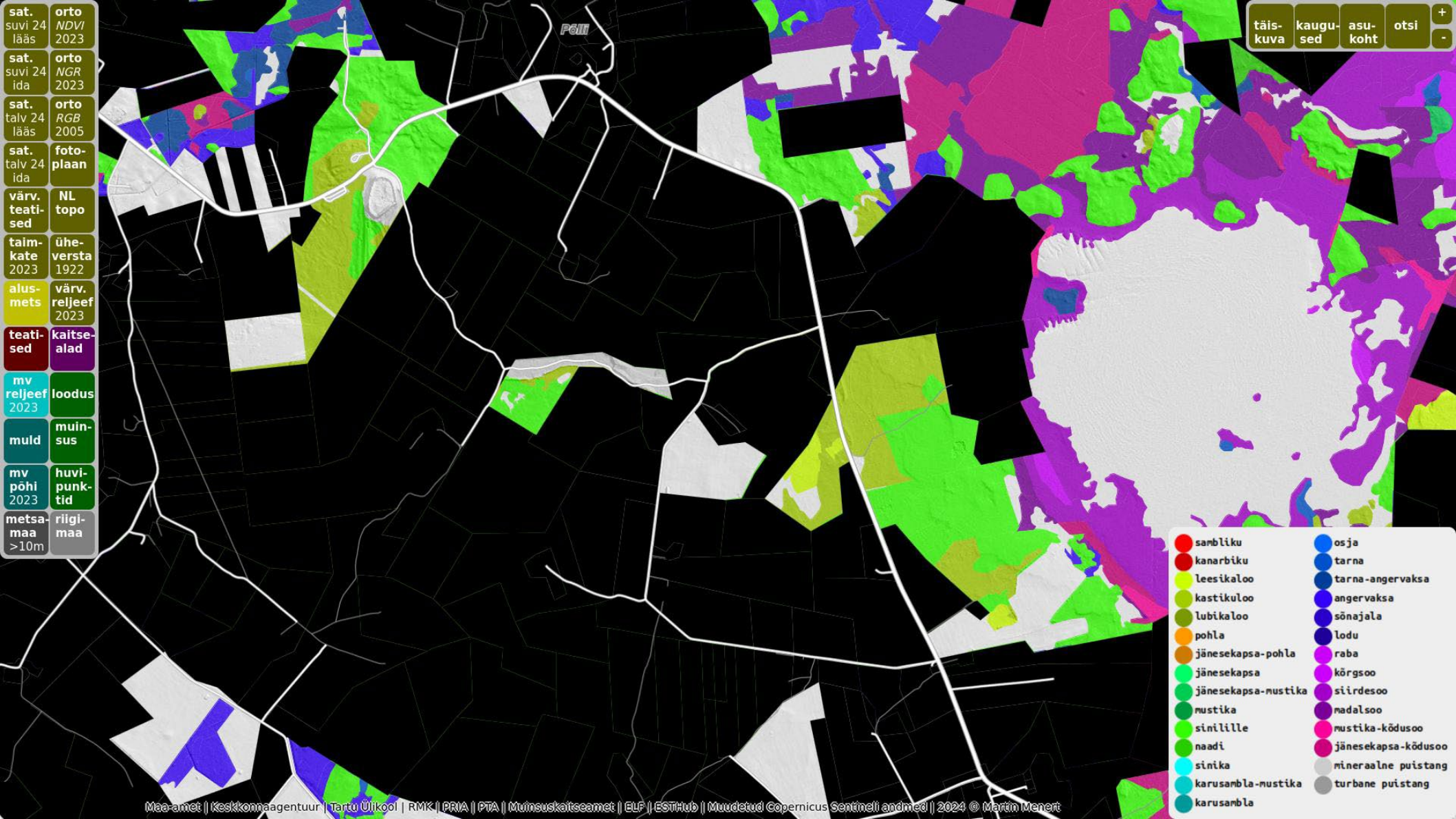
- orto suvi 24 lääs
- orto suvi 24 ida
- orto talv 24 lääs
- foto-talv 24 ida
- NL teati-sed
- ühe-taim-kate 2023
- värv-alus-mets
- kaitse-teati-sed
- loodus mv reljef 2023
- muin-sus muld
- huvi-põhi mv 2023
- riigi-metsa-maa >10m

- täis-kuva
- kaugu-sed
- asu-koht
- otsi
- +
-



- sat. orto suvi 24 lääs NDVI 2023
- sat. orto suvi 24 ida NGR 2023
- sat. orto talv 24 lääs RGB 2005
- sat. foto-talv 24 ida plaan
- värv. teati-sed NL topo
- taim-kate 2023 ühe-versta 1922
- alus-mets värv. reljeef 2023
- teati-sed kaitse-alad
- mv reljeef 2023 loodus
- muld muin-sus
- mv põhi 2023 huvi-punkt-id
- metsa-maa riigi-maa >10m

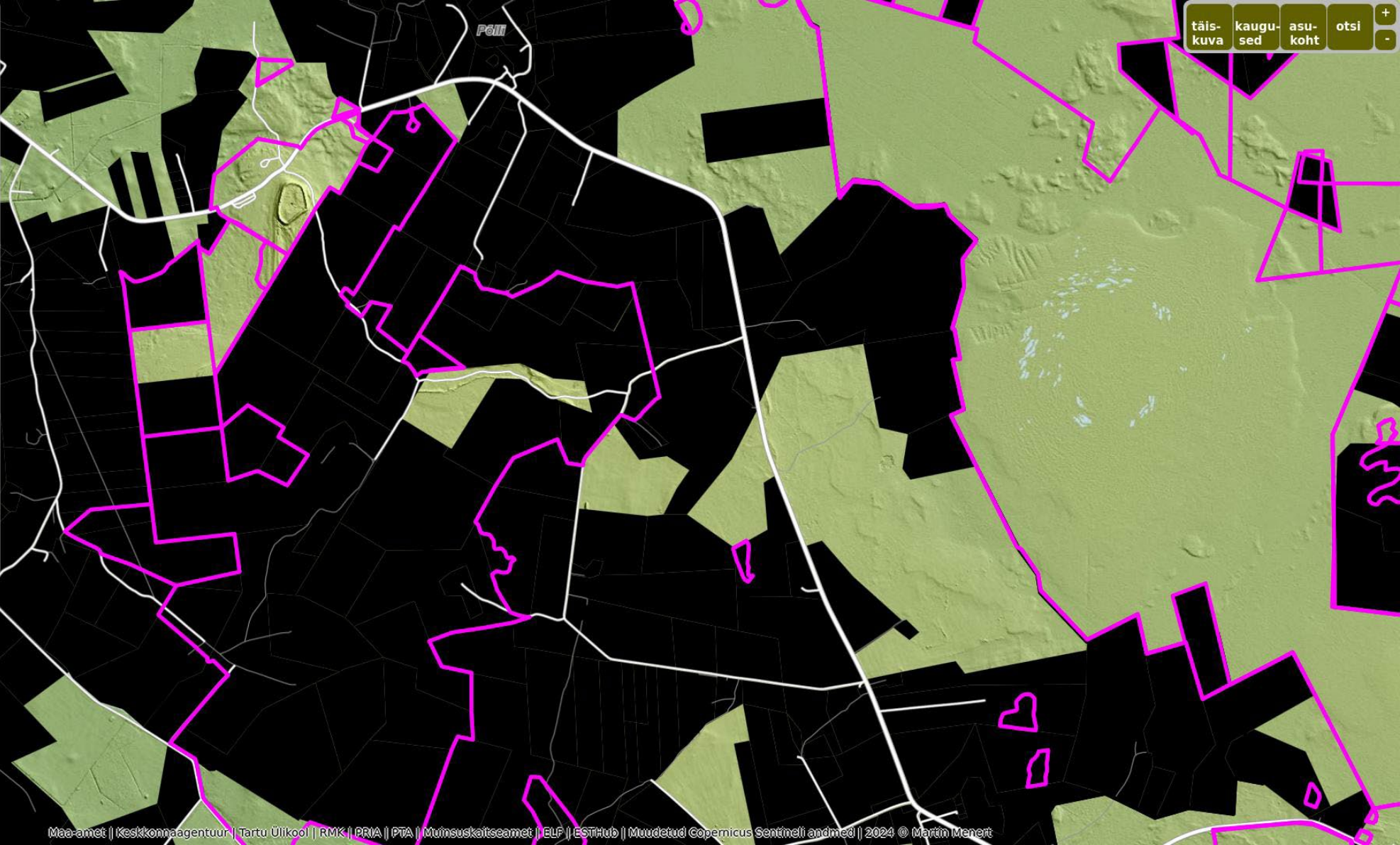
- täis-kuva
- kaugu-sed
- asu-koht
- otsi
- +
-



- sambliku
- kanarbiku
- leesikaloo
- kastikaloo
- lubikaloo
- pohla
- jänese kapsa-pohla
- jänese kapsa
- jänese kapsa-mustika
- mustika
- sinilille
- naadi
- sinika
- karusambla-mustika
- karusambla
- osja
- tarna
- tarna-angervaksa
- angervaksa
- sõnajala
- lodu
- raba
- kõrgsoo
- siirdesoo
- madal soo
- mustika-kõdusoo
- jänese kapsa-kõdusoo
- mineraalne puistang
- turbane puistang

sat. suvi 24 lääs	orto NDVI 2023
sat. suvi 24 ida	orto NGR 2023
sat. talv 24 lääs	orto RGB 2005
sat. talv 24 ida	foto-plaan
värv. teati-sed	NL topo
taim-kate 2023	ühe-versta 1922
alus-mets	värv. reljeef 2023
teati-sed	kaitse-alad
mv reljeef 2023	loodus
muld	muin-sus
mv põhi 2023	huvi-punk-tid
metsa-maa >10m	riigi-maa

täis-kuva	kaugu-sed	asu-koht	otsi	+
				-



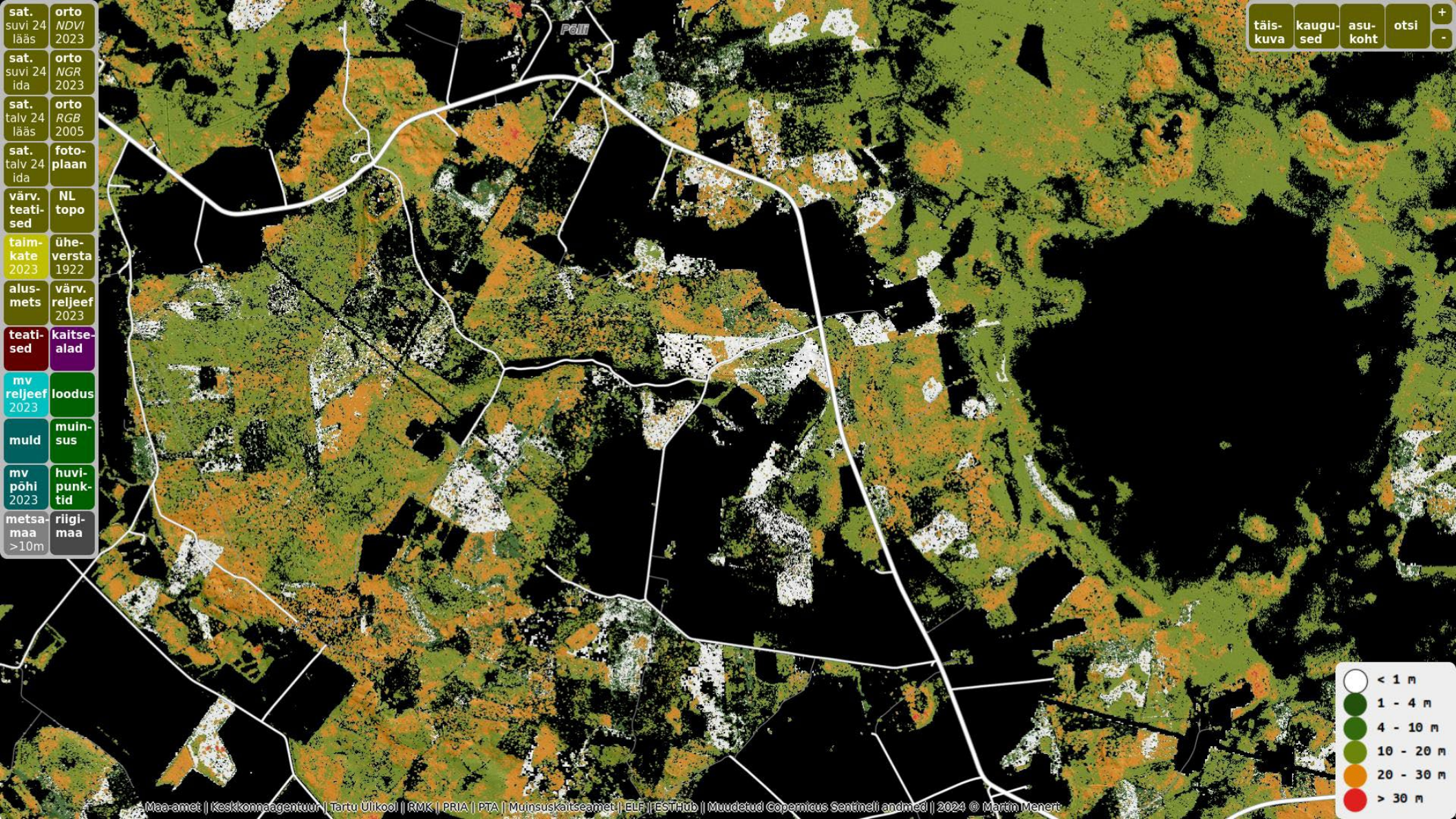
- orto suvi 24 lääs NDVI 2023
- sat. suvi 24 ida NGR 2023
- sat. talv 24 lääs RGB 2005
- sat. talv 24 ida foto-plaan
- värv. teatised NL topo
- taimkate 2023 ühe-versta 1922
- alusmets värv. reljeef 2023
- teatised kaitsealad
- mv reljeef 2023 loodus
- muld muinsus
- mv põhi 2023 huvipunktid
- metsamaa >10m riigimaa


- täiskuva
- kaugused
- asukoht
- otsi
- + -



sat. suvi 24 lääs	orto NDVI 2023
sat. suvi 24 ida	orto NGR 2023
sat. talv 24 lääs	orto RGB 2005
sat. talv 24 ida	fotoplaan
värv. teatised	NL topo
taimkate 2023	üheversta 1922
alusmets	värv. reljef 2023
teatised	kaitsealad
mv reljef 2023	loodus
muld	muinsus
mv põhi 2023	huvi-punktid
metsamaa >10m	riigimaa

täiskuva	kaugused	asu-koht	otsi	+
				-






täis-kuva kaugused asukoht otsi + -

- orto suvi 24 lääs NDVI 2023
- orto suvi 24 ida NGR 2023
- orto talv 24 lääs RGB 2005
- foto-plaan talv 24 ida
- NL topo värv. teatised
- ühe-versta 1922 taim-kate 2023
- värv. reljeef 2023 alus-mets
- kaitse-alad teatised
- loodus mv reljeef 2023
- muin-sus muld
- huvi-punktid mv põhi 2023
- riigi-maa metsa-maa >10m

- sambliku
- kanarbiku
- leesikaloo
- kastikaloo
- lubikaloo
- pohla
- jänese kapsa-pohla
- jänese kapsa
- jänese kapsa-mustika
- mustika
- sinilille
- naadi
- sinika
- karusambla-mustika
- karusambla
- osja
- tarna
- tarna-angervaksa
- angervaksa
- sõnajala
- lodu
- raba
- kõrgsoo
- siirdesoo
- madal-soo
- mustika-kõdusoo
- jänese kapsa-kõdusoo
- mineraalne puistang
- turbane puistang

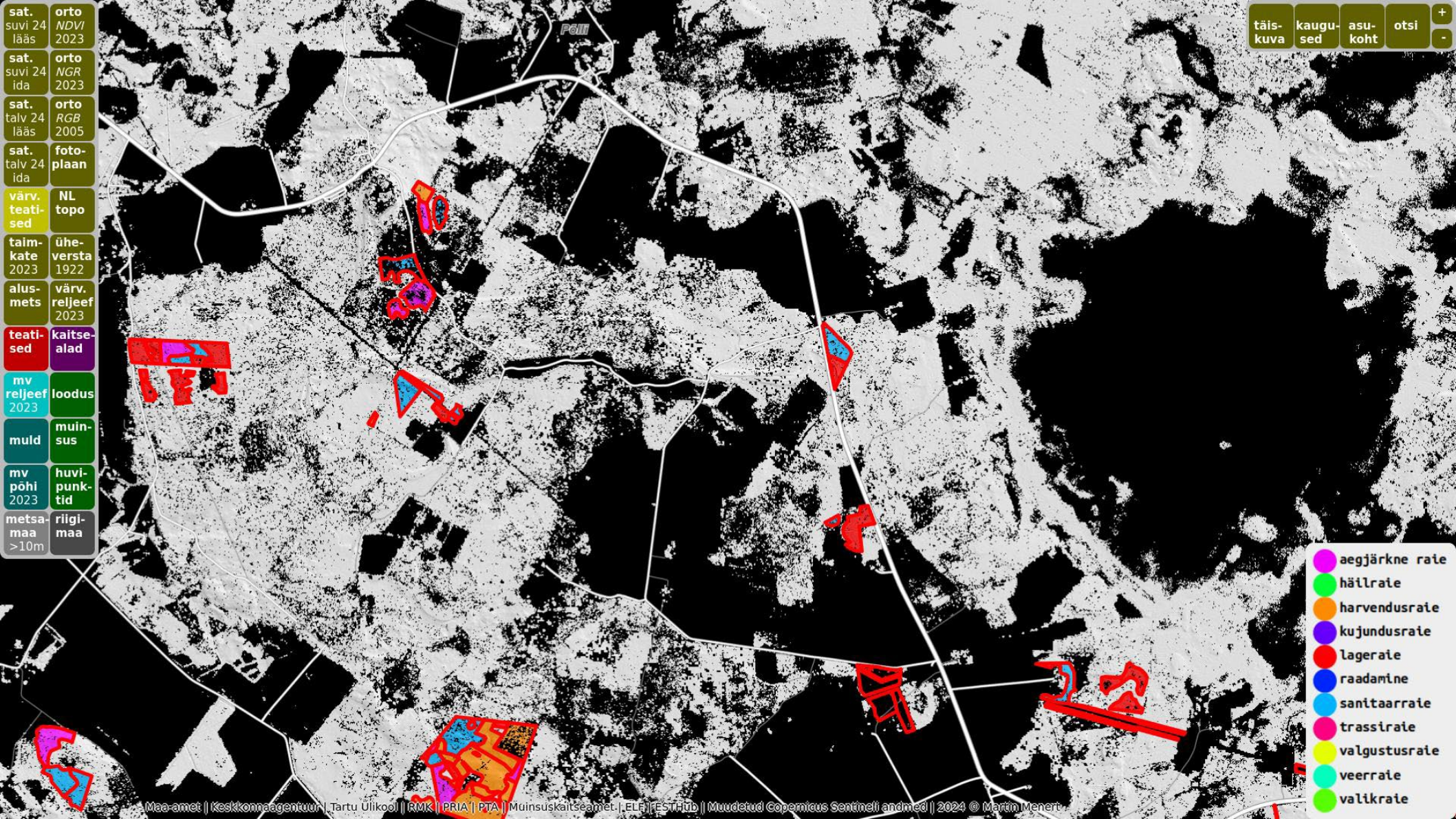
sat. suvi 24 lääs	orto NDI 2023
sat. suvi 24 ida	orto NGR 2023
sat. talv 24 lääs	orto RGB 2005
sat. talv 24 ida	foto-plaan
värv. teatised	NL topo
taimkate 2023	ühe-versta 1922
alusmets	värv. reljef 2023
teatised	kaitsealad
mv reljef 2023	loodus
muld	muinsus
mv põhi 2023	huvi-punktid
metsamaa >10m	riigi-maa

täis-kuva	kaugu-sed	asu-koht	otsi	+
				-



- orto suvi 24 NDVI 2023
- sat. suvi 24 ida NGR 2023
- sat. talv 24 lääs RGB 2005
- sat. talv 24 ida foto-plaan
- värv. teatised NL topo
- taim-kate 2023 ühe-versta 1922
- alus-mets värv. reljef 2023
- teatised kaitse-alad
- mv reljef 2023 loodus
- muld muin-sus
- mv põhi 2023 huvi-punk-tid
- metsa-maa >10m riigi-maa

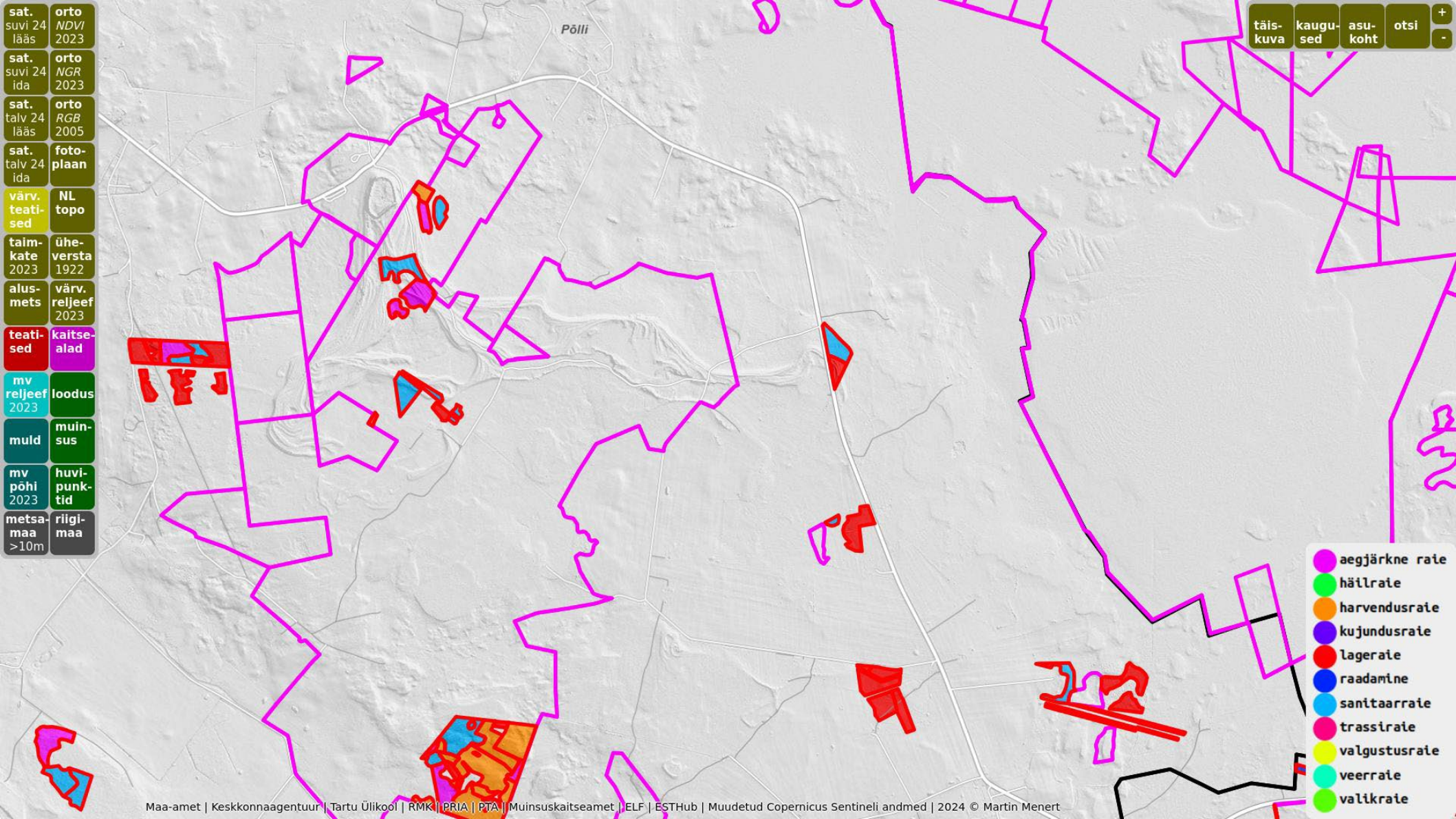
- täis-kuva +
- kaugu-sed -
- asu-koht
- otsi -



- aegjärke rate
- hällrate
- harvendusrate
- kujundusrate
- lagerate
- raadamine
- sanitaarrate
- trassirate
- valgustusrate
- veerrate
- valikrate

- orto suvi 24 lääs NDVI 2023
- sat. suvi 24 ida NGR 2023
- sat. talv 24 lääs RGB 2005
- sat. talv 24 ida foto-plaan
- värv. teatised NL topo
- taimkate 2023 ühe-versta 1922
- alusmets värv. reljef 2023
- teatised kaitsealad
- mv reljef 2023 loodus
- muld muinsus
- mv põhi 2023 huvipunktid
- metsamaa >10m riigimaa

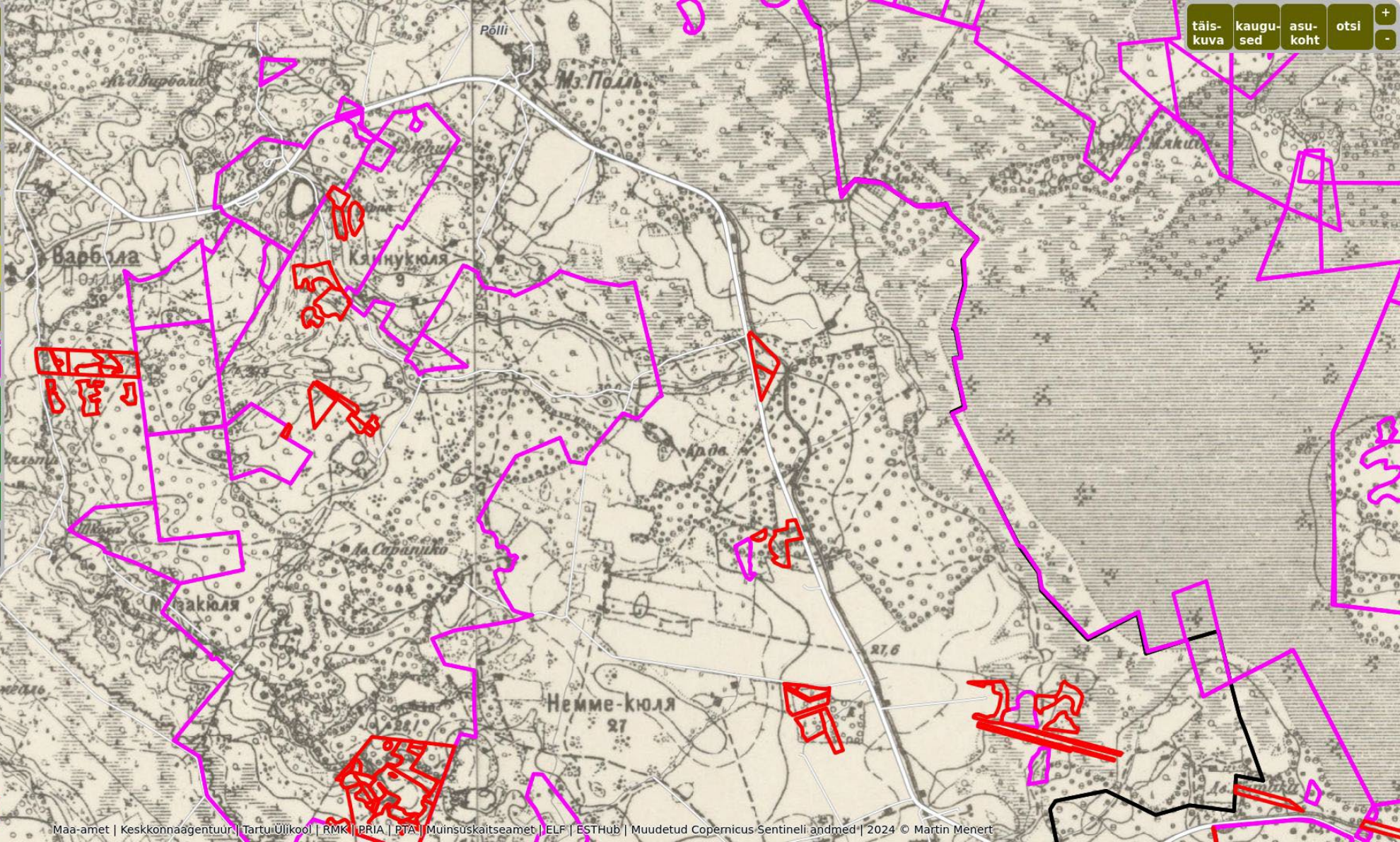
- täiskuva +
- kaugused -
- asukoht
- otsi -



- aegjärke rate
- hällrate
- harvendusrate
- kujundusrate
- lagerate
- raadamine
- sanitaarrate
- trassirate
- valgustusrate
- veerrate
- valikrate

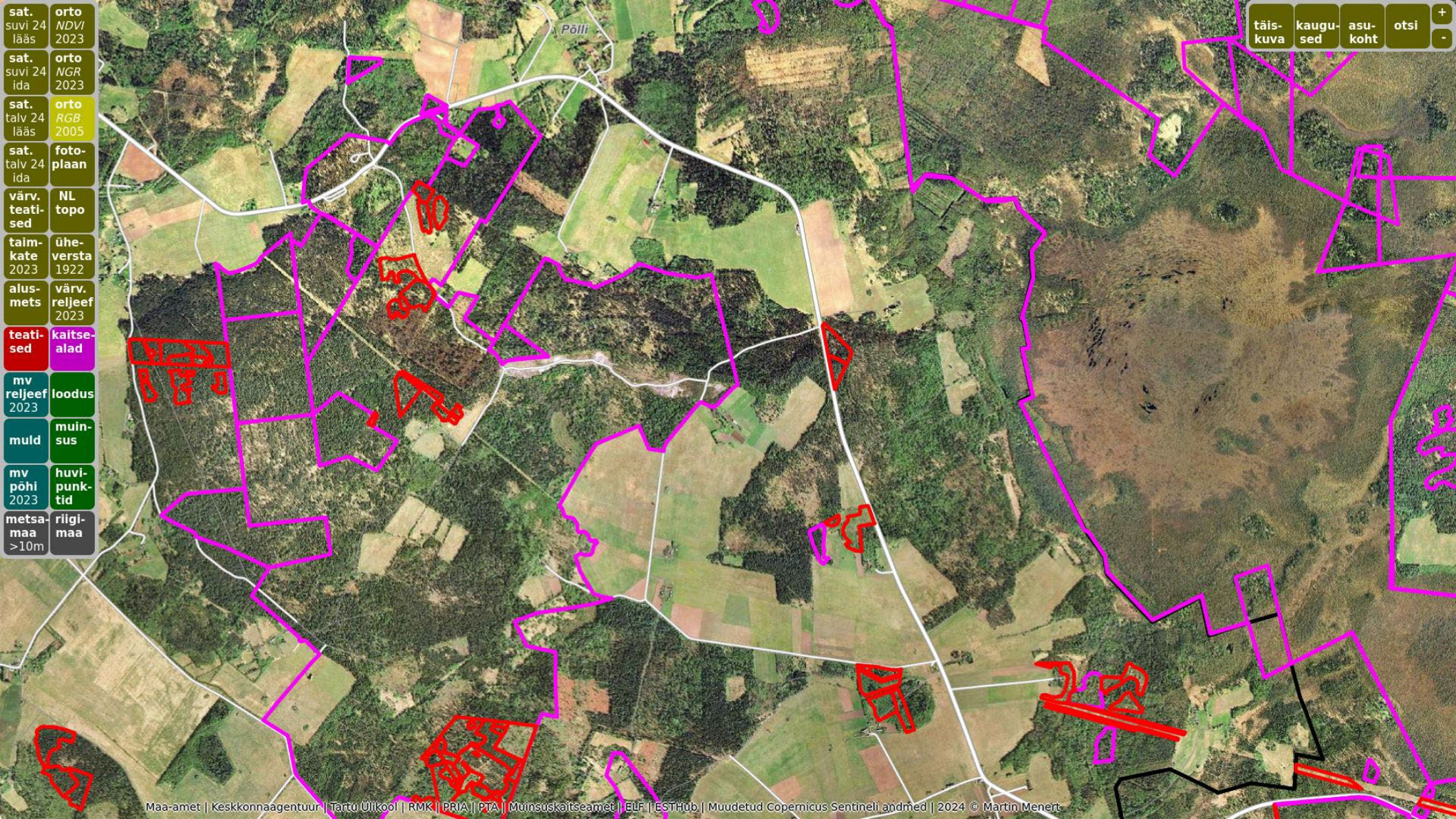
- orto suvi 24 lääs NDVI 2023
- orto suvi 24 ida NGR 2023
- orto talv 24 lääs RGB 2005
- foto-plaan talv 24 ida
- NL topo värv. teatised
- ühetersta 2023
- värv. reljef 2023
- kaitsealad
- loodus mv reljef 2023
- muinsus muld
- huvi-punktid mv põhi 2023
- riigi-maa metsamaa >10m

- täis-kuva
- kaugu-sed
- asu-koht
- otsi
- +
-



- sat. orto suvi 24 lääs **orto** NDVI 2023
- sat. suvi 24 ida **orto** NGR 2023
- sat. talv 24 lääs **orto** RGB 2005
- sat. talv 24 ida **foto** plaan
- värv. teatised **NL** topo
- taimkate 2023 **ühe** versta 1922
- alusmets **värv.** reljeef 2023
- teatised **kaitse** alad
- mv reljeef 2023 **loodus**
- muld **muin** sus
- mv põhi 2023 **huvi** punktid
- metsamaa >10m **riigi** maa

- täis-kuva
- kaugu-sed
- asu-koht
- otsi
- +
-



- orto suvi 24 lääs 2023
- orto suvi 24 ida 2023
- orto talv 24 lääs 2005
- foto-plaan
- NL topo
- ühe-versta 1922
- värv. reljееf 2023
- kaitse-alad
- loodus
- muin-sus
- huvi-punkt-id
- riigi-maa >10m

- täis-kuva
- kaugu-sed
- asu-koht
- otsi
- + -



- orto suvi 24 lääs
- orto suvi 24 ida
- orto talv 24 lääs
- orto talv 24 ida
- värv. teatised
- taimkate 2023
- alusmets
- teatised
- mv reljef 2023
- muld
- mv põhi 2023
- metsamaa >10m

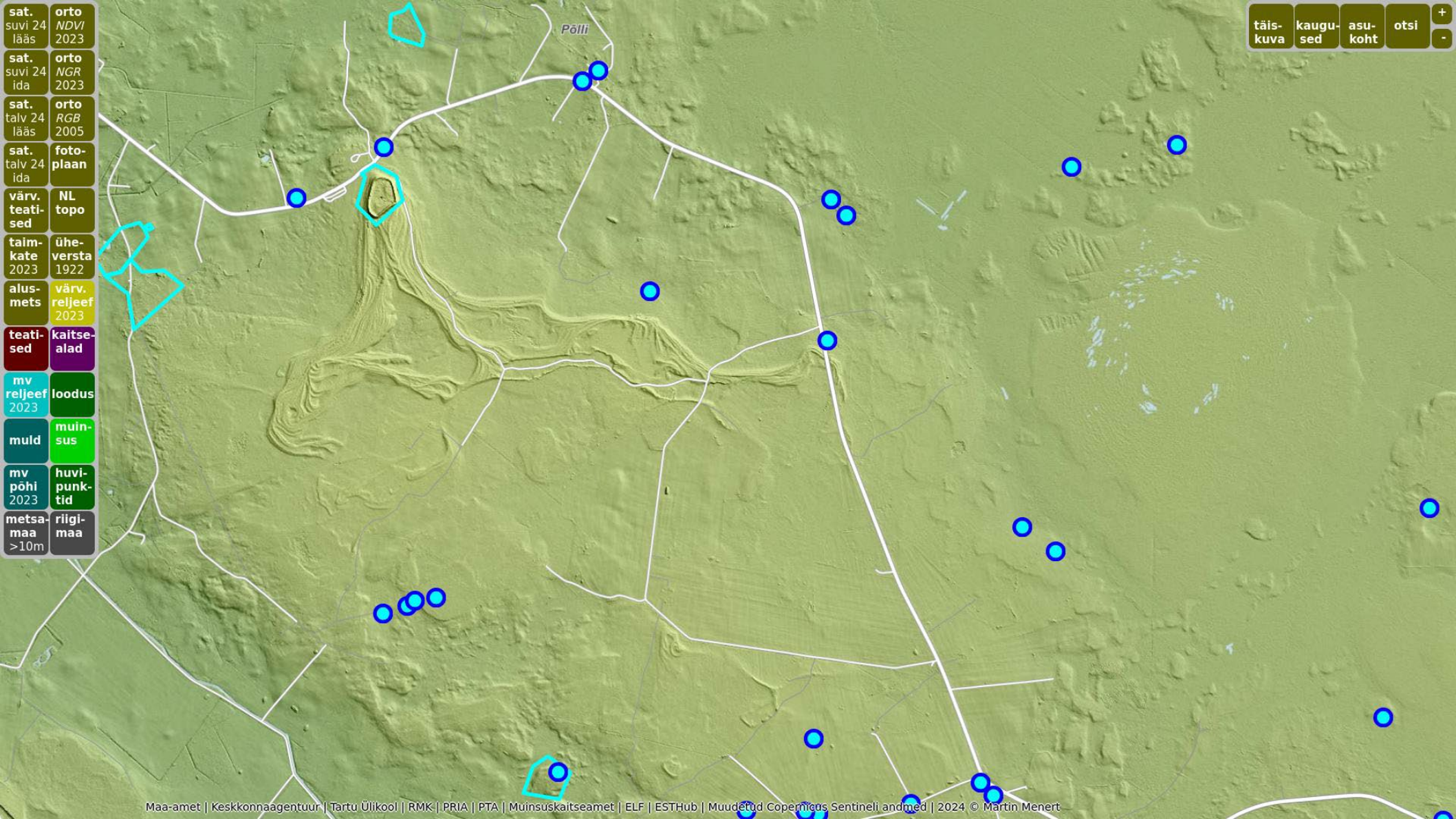
- orto NDVI 2023
- orto NGR 2023
- orto RGB 2005
- fotoplaan
- NL topo
- ühiversta 1922
- värv. reljef 2023
- kaitsealad
- loodus
- muinsus
- huvipunktid
- riigimaa

- täiskuva
- kaugused
- asukoht
- otsi
- +
-



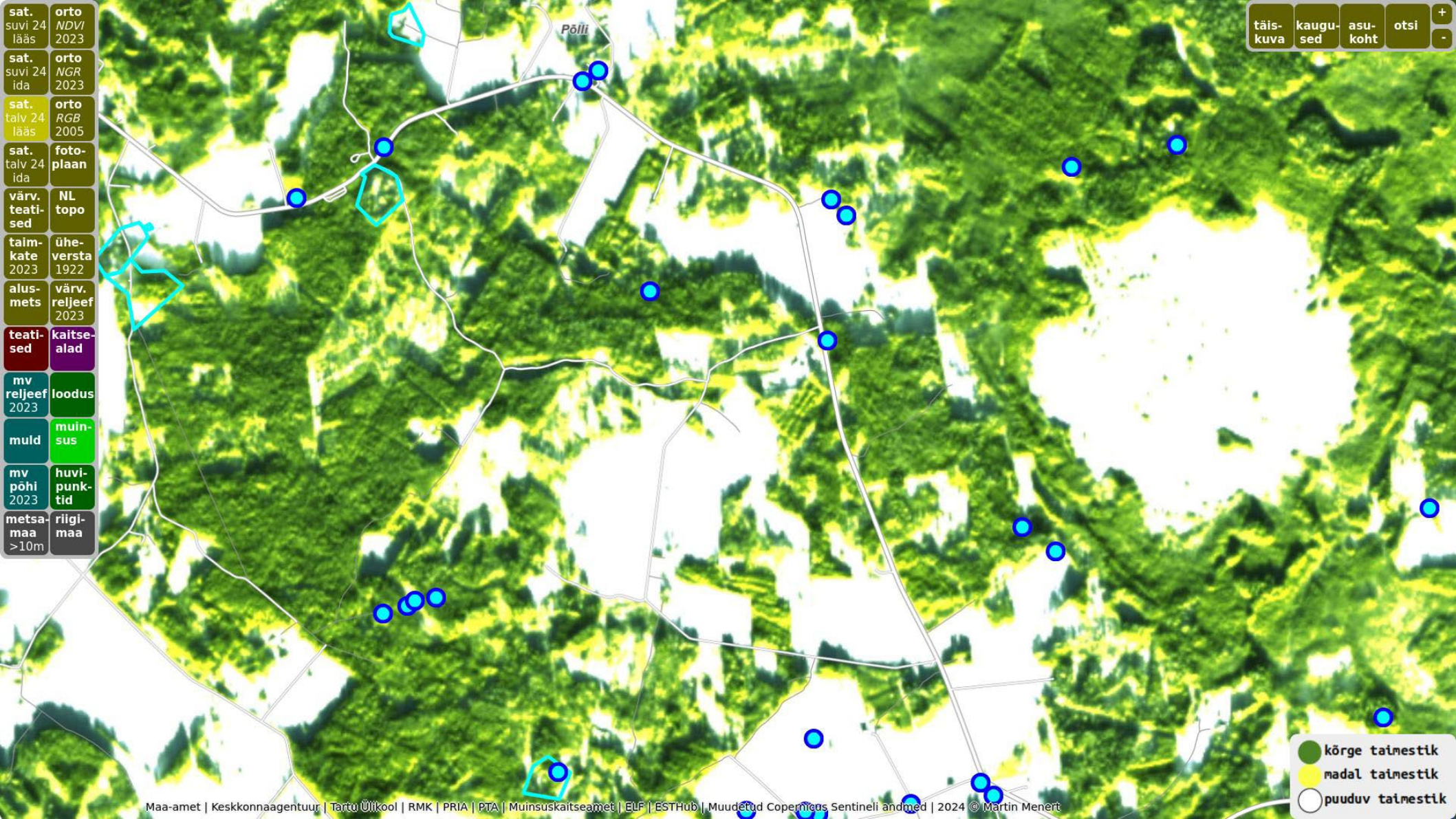
- orto suvi 24 lääs NDVI 2023
- sat. suvi 24 ida NGR 2023
- sat. talv 24 lääs RGB 2005
- sat. talv 24 ida foto-plaan
- värv. teatised NL topo
- taimkate 2023 ühe-versta 1922
- alusmets värv. reljef 2023
- teatised kaitsealad
- mv reljef 2023 loodus
- muld muinsus
- mv põhi 2023 huvipunktid
- metsamaa >10m riigimaa

- täiskuva
- kaugused
- asukoht
- otsi
- +
-



- orto suvi 24 NDVI 2023
- sat. suvi 24 ida NGR 2023
- sat. talv 24 lääs RGB 2005
- sat. talv 24 ida foto-plaan
- värv. teatised NL topo
- taimkate 2023 ühe-versta 1922
- alusmets värv. reljef 2023
- teatised kaitsealad
- mv reljef 2023 loodus
- muld muinsus
- mv põhi 2023 huvi-punktid
- metsamaa >10m riigimaa

- täiskuva +
- kaugused -
- asukoht
- otsi



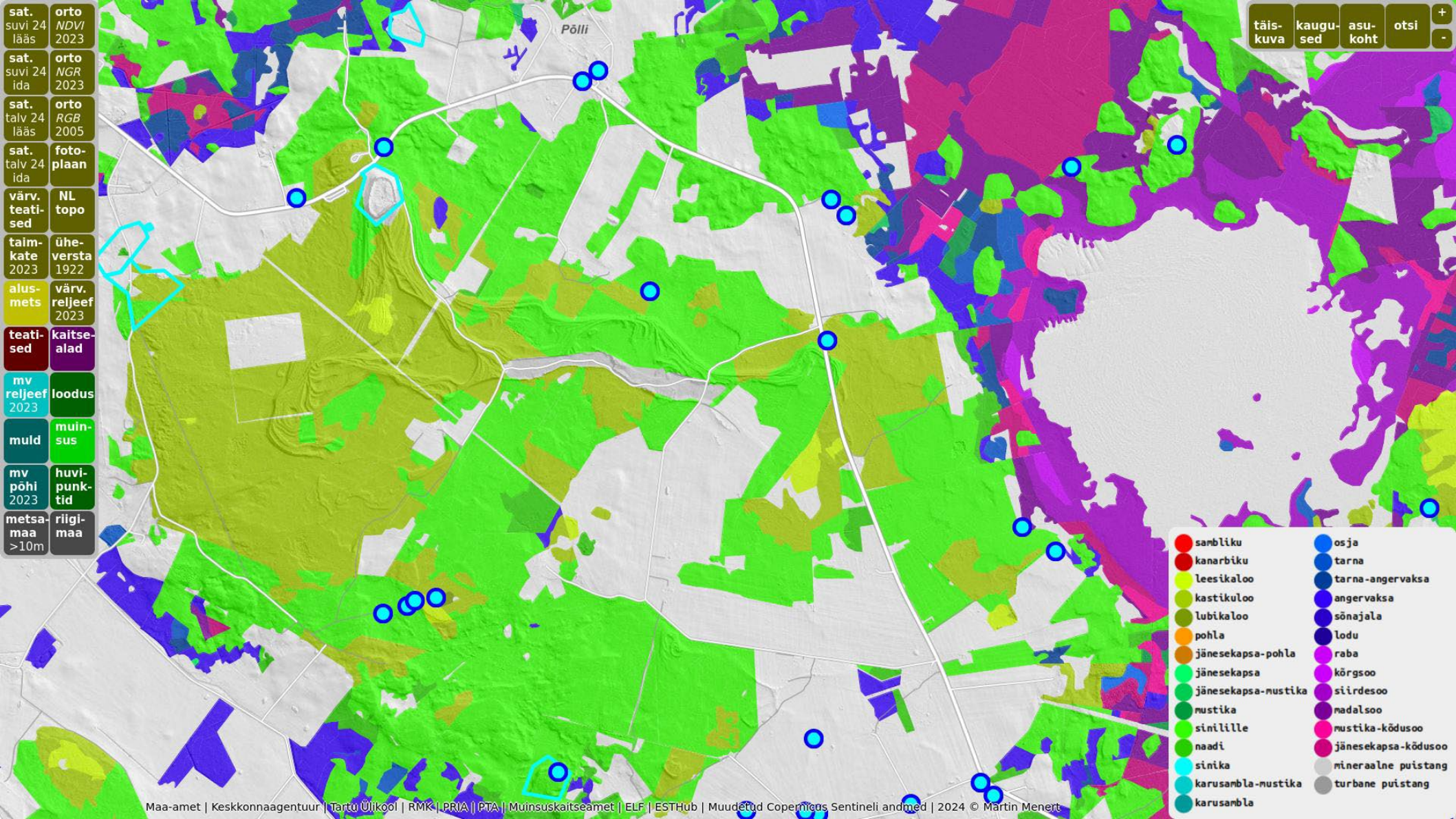
- kõrge taimestik
- madal taimestik
- puuduv taimestik

sat. suvi 24 lääs	orto NDVI 2023
sat. suvi 24 ida	orto NGR 2023
sat. talv 24 lääs	orto RGB 2005
sat. talv 24 ida	foto-plaan
värv. teatised	NL topo
taimkate 2023	ühe-versta 1922
alusmets	värv. reljeef 2023
teatised	kaitsealad
mv reljeef 2023	loodus
muld	muinsus
mv põhi 2023	huvi-punktid
metsamaa >10m	riigimaa

täis-kuva	kaugu-sed	asu-koht	otsi	+
				-



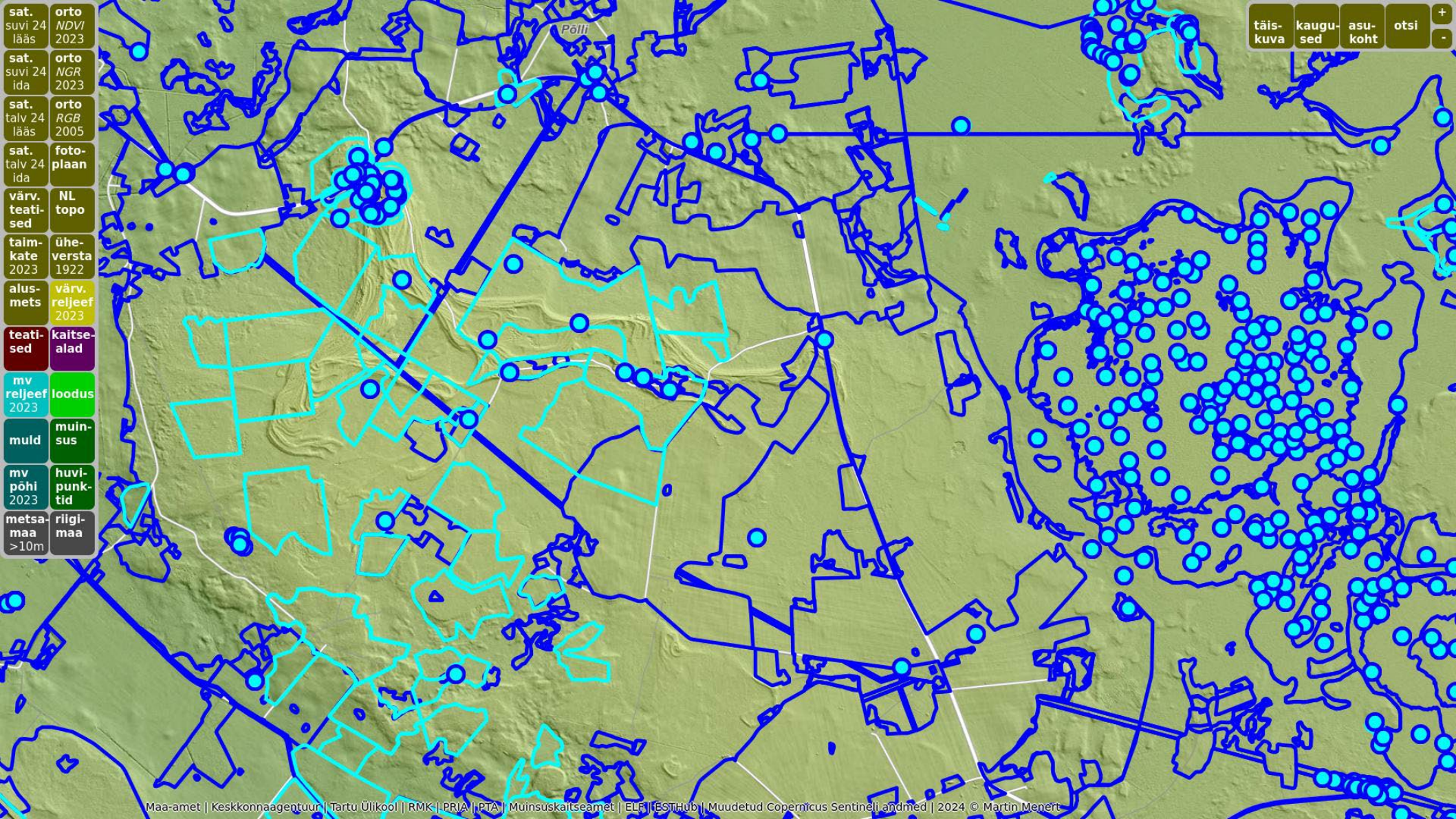
●	lehtpuud
●	okaspuud
●	madal taimestik
●	raie v künd v raba
●	veekogu



täis-kuva	kaugu-sed	asu-koht	otsi	+
				-

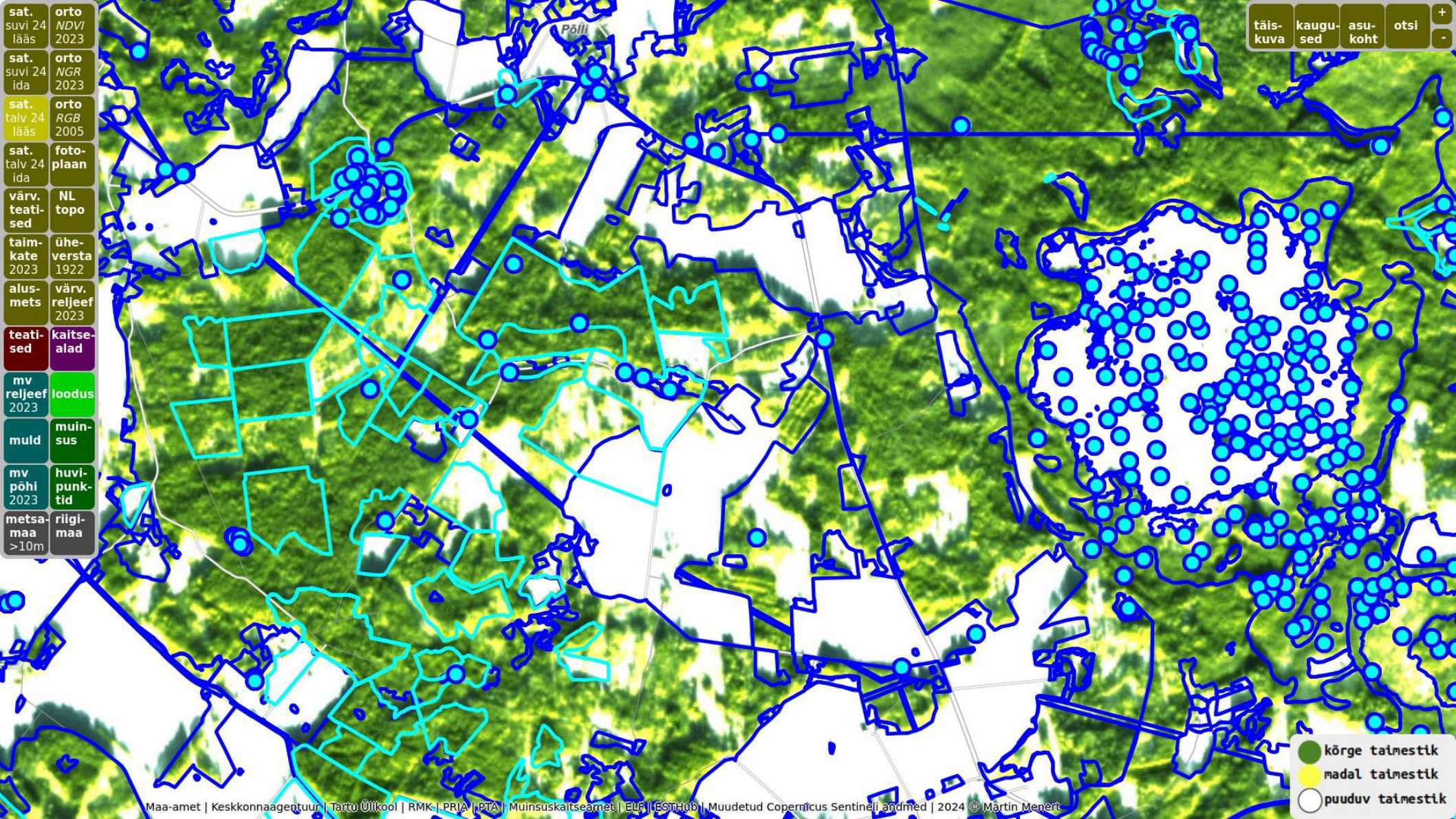
orto suvi 24 lääs	orto NDI 2023
sat. suvi 24 ida	orto NGR 2023
sat. talv 24 lääs	orto RGB 2005
sat. talv 24 ida	foto-plaan
värv. teatised	NL topo
taim-kate 2023	ühe-versta 1922
alus-mets	värv. reljef 2023
teatised	kaitse-alad
mv reljef 2023	loodus
muld	muin-sus
mv põhi 2023	huvi-punk-tid
metsa-maa >10m	riigi-maa

sambliku	osja
kanarbiku	tarna
leesikaloo	tarna-angervaksa
kastikaloo	angervaksa
lubikaloo	sõnajala
pohla	lodu
jänese kapsa-pohla	raba
jänese kapsa	kõrgsoo
jänese kapsa-mustika	siirdesoo
mustika	madal-soo
sinillille	mustika-kõdusoo
naadi	jänese kapsa-kõdusoo
sinika	mineraalne puistang
karusambla-mustika	turbane puistang
karusambla	



- orto suvi 24 NDVI 2023
- sat. suvi 24 NGR 2023
- sat. talv 24 RGB 2005
- sat. talv 24 foto-plaan
- värv. teatised NL topo
- taim-kate 2023 ühe-versta 1922
- alus-mets värv. reljef 2023
- teatised kaitse-ala
- mv reljef 2023 loodus
- muld muin-sus
- mv põhi 2023 huvi-punk-tid
- metsa-maa >10m riigi-maa

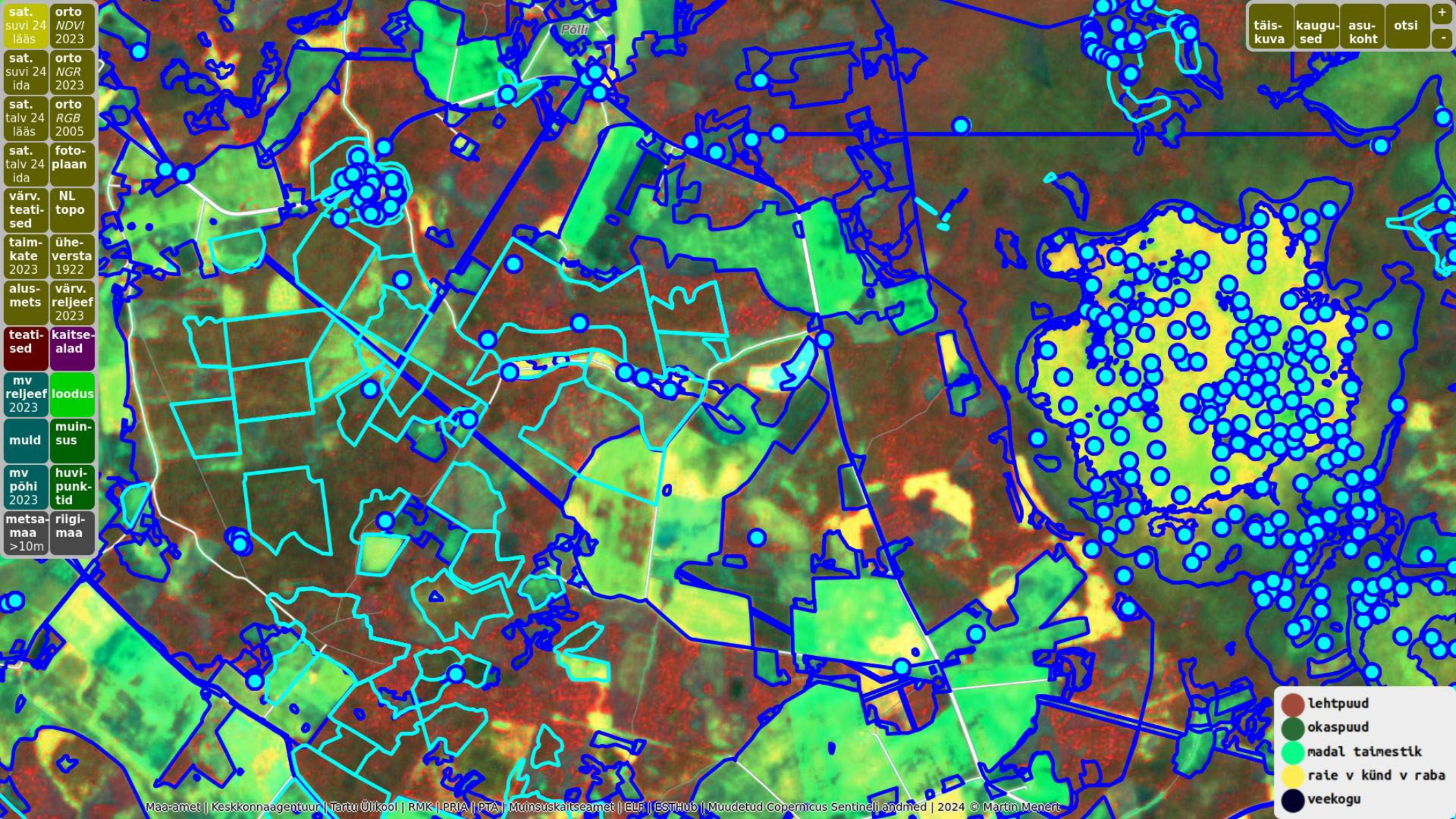
täis-kuva kaugu-sed asu-koht otsi + -



täis-kuva	kaugu-sed	asu-koht	otsi	+
				-

- orto suvi 24 lääs NDVI 2023
- sat. suvi 24 ida NGR 2023
- sat. talv 24 lääs RGB 2005
- sat. talv 24 ida foto-plaan
- värv. teati-sed NL topo
- taim-kate 2023 ühe-versta 1922
- alus-mets värv. reljееf 2023
- teati-sed kaitse-alad
- mv reljееf 2023 loodus
- muld muin-sus
- mv põhi 2023 huvi-punkt-id
- metsa-maa >10m riigi-maa

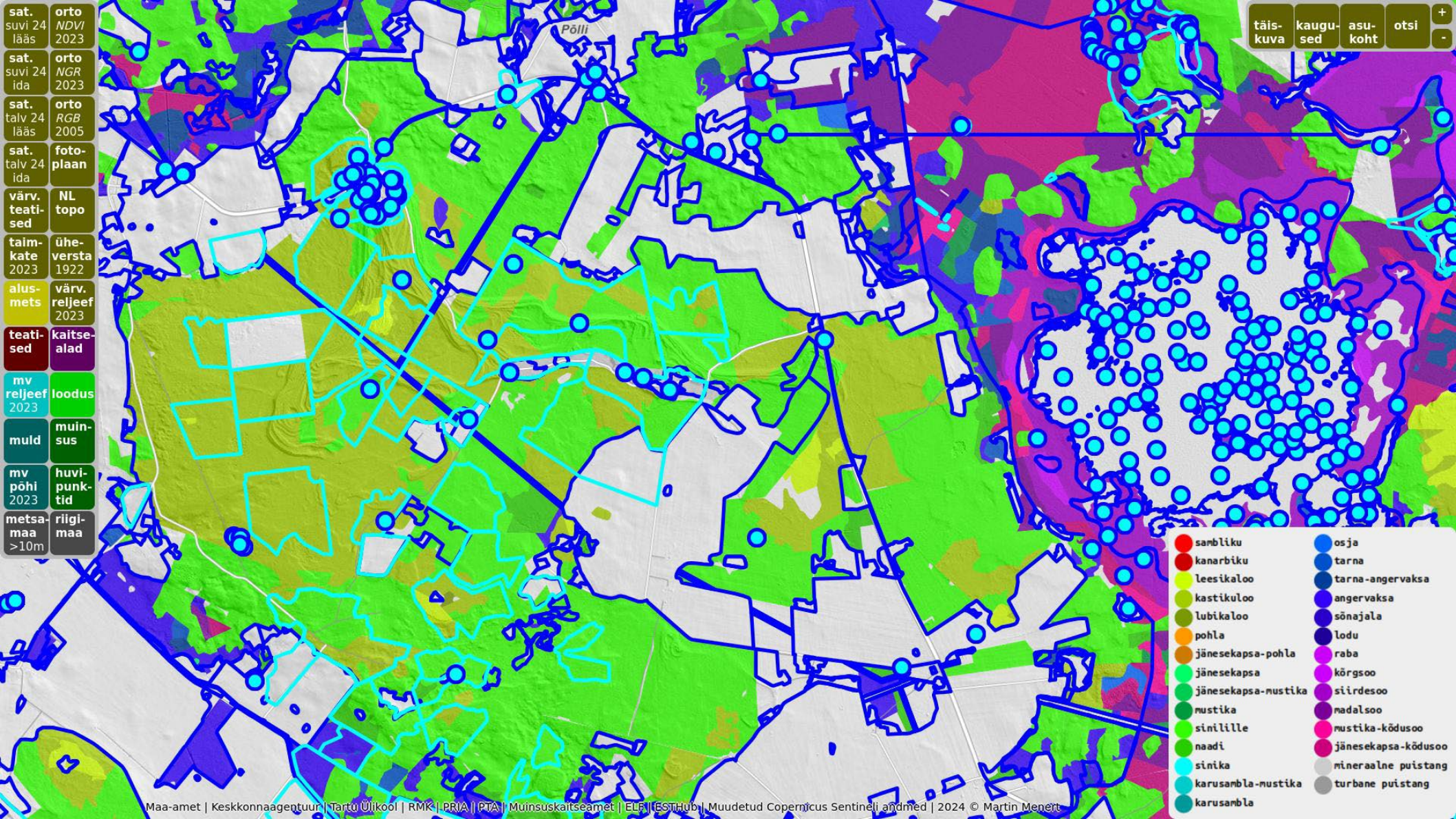
- kõrge taimestik
- madal taimestik
- puuduv taimestik



- sat. orto suvi 24 lääs NDVI 2023
- sat. orto suvi 24 ida NGR 2023
- sat. orto talv 24 lääs RGB 2005
- sat. foto- talv 24 ida plaan
- värv. teati- NL sed topo
- taim- ühe- kate versta 2023 1922
- alus- värv. mets reljeef 2023
- teati- kaitse- sed alad
- mv reljeef loodus 2023
- muld muin- sus
- mv põhi huvi- 2023 punk- tid
- metsa- riigi- maa >10m

täis-kuva	kaugu- sed	asu-koht	otsi	+
				-

- lehtpuud
- okaspuud
- madal taimestik
- rae v künd v raba
- veekogu



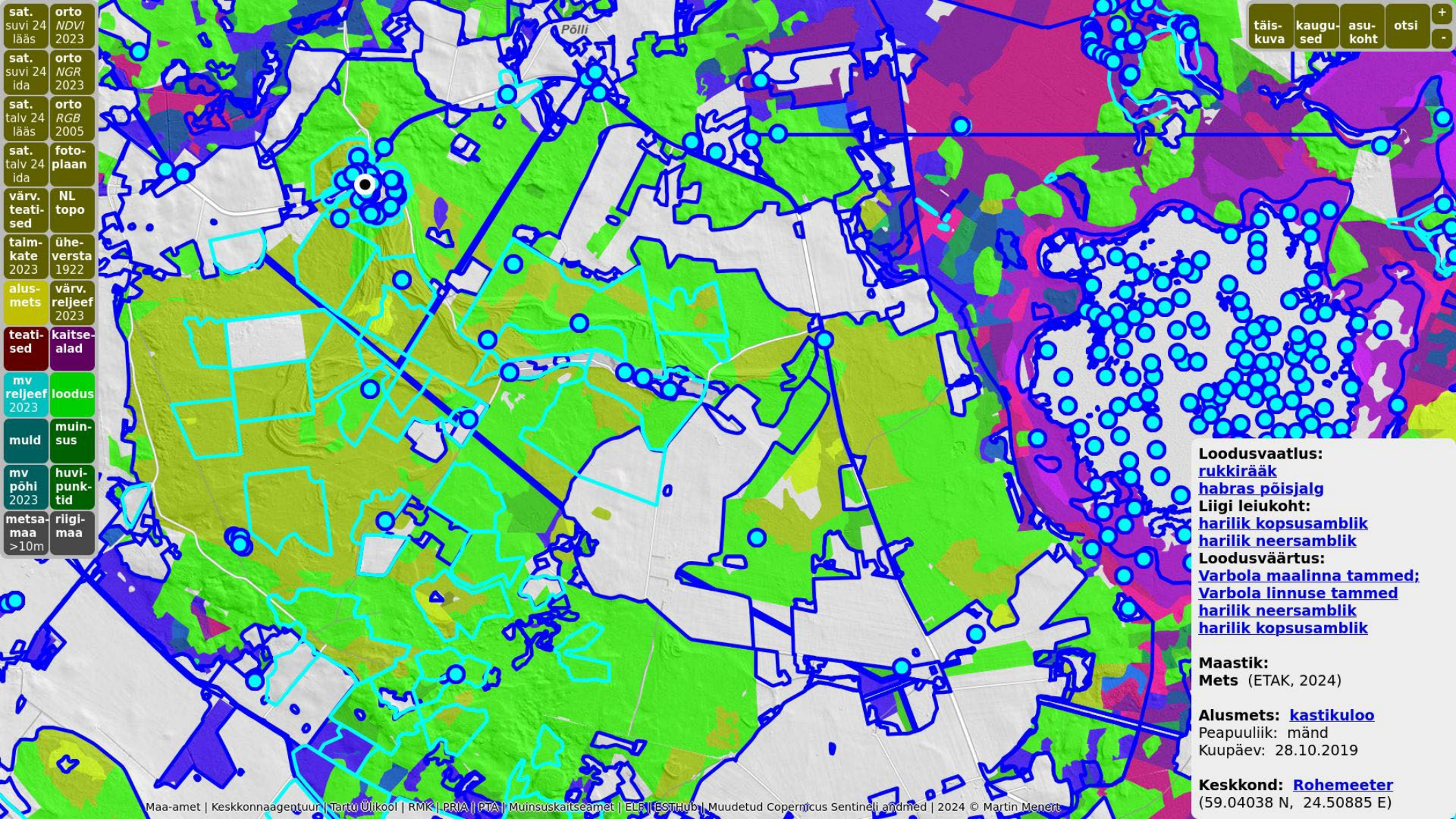
täis-kuva kaugus- asu- otsi + -

- sat. orto suvi 24 lääs NDVI 2023
- sat. orto suvi 24 ida NGR 2023
- sat. talv 24 lääs RGB 2005
- sat. talv 24 ida fotoplaan
- värv. teatised NL topo
- taimkate 2023 üheversta 1922
- alusmets värv. reljef 2023
- teatised kaitsealad
- mv reljef 2023 loodus
- muld muinsus
- mv põhi 2023 huvipunktid
- metsamaa >10m riigimaa

- sambliku
- kanarbiku
- leesikaloo
- kastikuloo
- lubikaloo
- pohla
- jänesekapsa-pohla
- jänesekapsa
- jänesekapsa-mustika
- mustika
- sinilille
- naadi
- sinika
- karusambla-mustika
- karusambla
- osja
- tarna
- tarna-angervaksa
- angervaksa
- sõnajala
- lodu
- raba
- kõrgsoo
- siirdesoo
- madalsoo
- mustika-kõdusoo
- jänesekapsa-kõdusoo
- mineraalne puistang
- turbane puistang

- orto suvi 24 lääs NDVI 2023
- sat. suvi 24 ida NGR 2023
- sat. talv 24 lääs RGB 2005
- sat. talv 24 ida fotoplaan
- värv. teatised NL topo
- taimkate 2023 ühersta 1922
- alusmets värv. reljef 2023
- teatised kaitsealad
- mv reljef 2023 loodus
- muld muinsus
- mv põhi 2023 huvipunktid
- metsamaa >10m riigimaa

täis-kuva kaugused asukoht otsi + -



Loodusvaatlus:
[rukkirääk](#)
[habras põisjalg](#)
Liigi leiukoht:
[harilik kopsusamblik](#)
[harilik neersamblik](#)
Loodusväärtus:
[Varbola maalinna tammed](#)
[Varbola linnuse tammed](#)
[harilik neersamblik](#)
[harilik kopsusamblik](#)

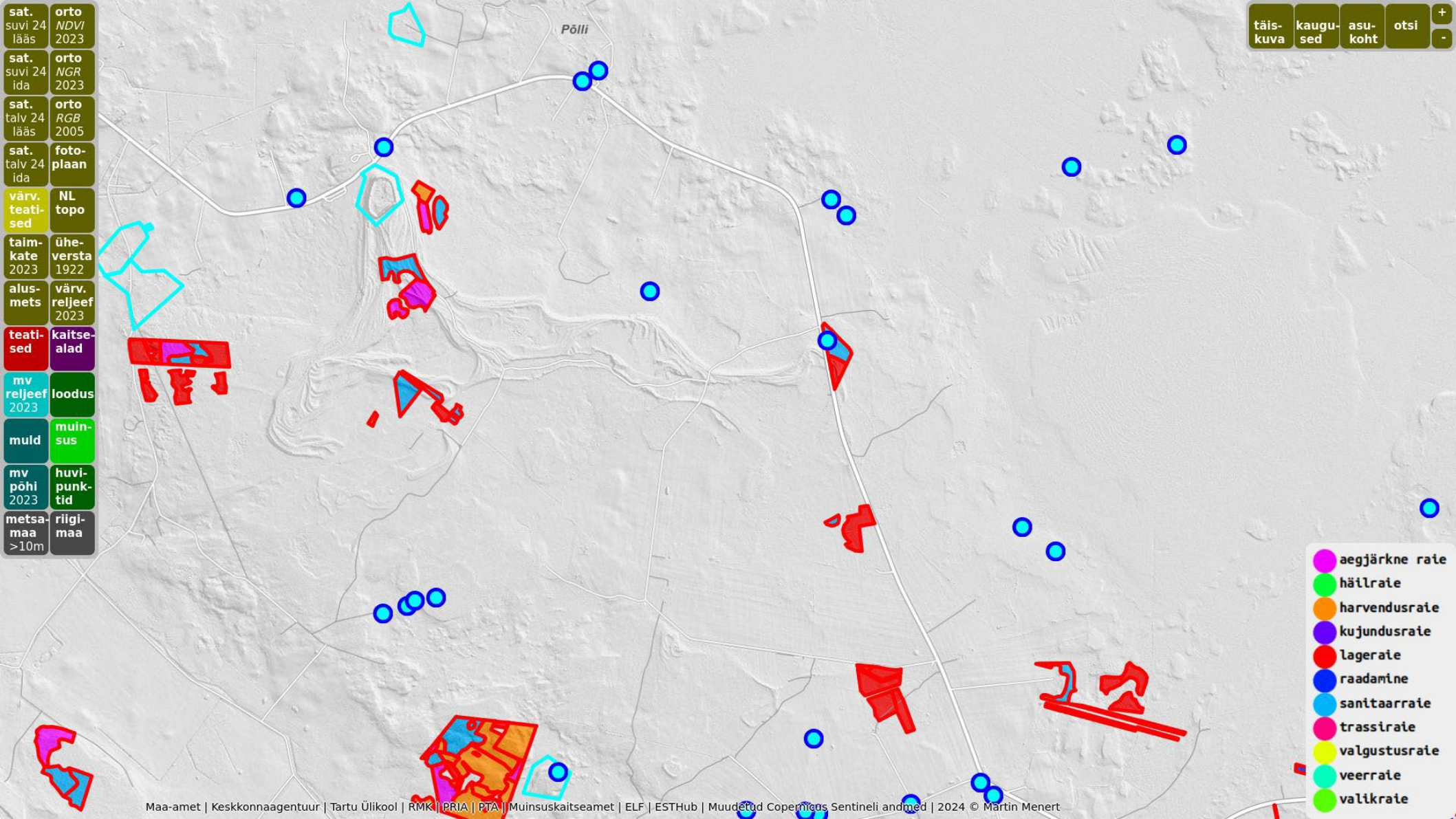
Maastik:
Mets (ETAK, 2024)

Alusmets: [kastikuloo](#)
 Peapuulik: mänd
 Kuupäev: 28.10.2019

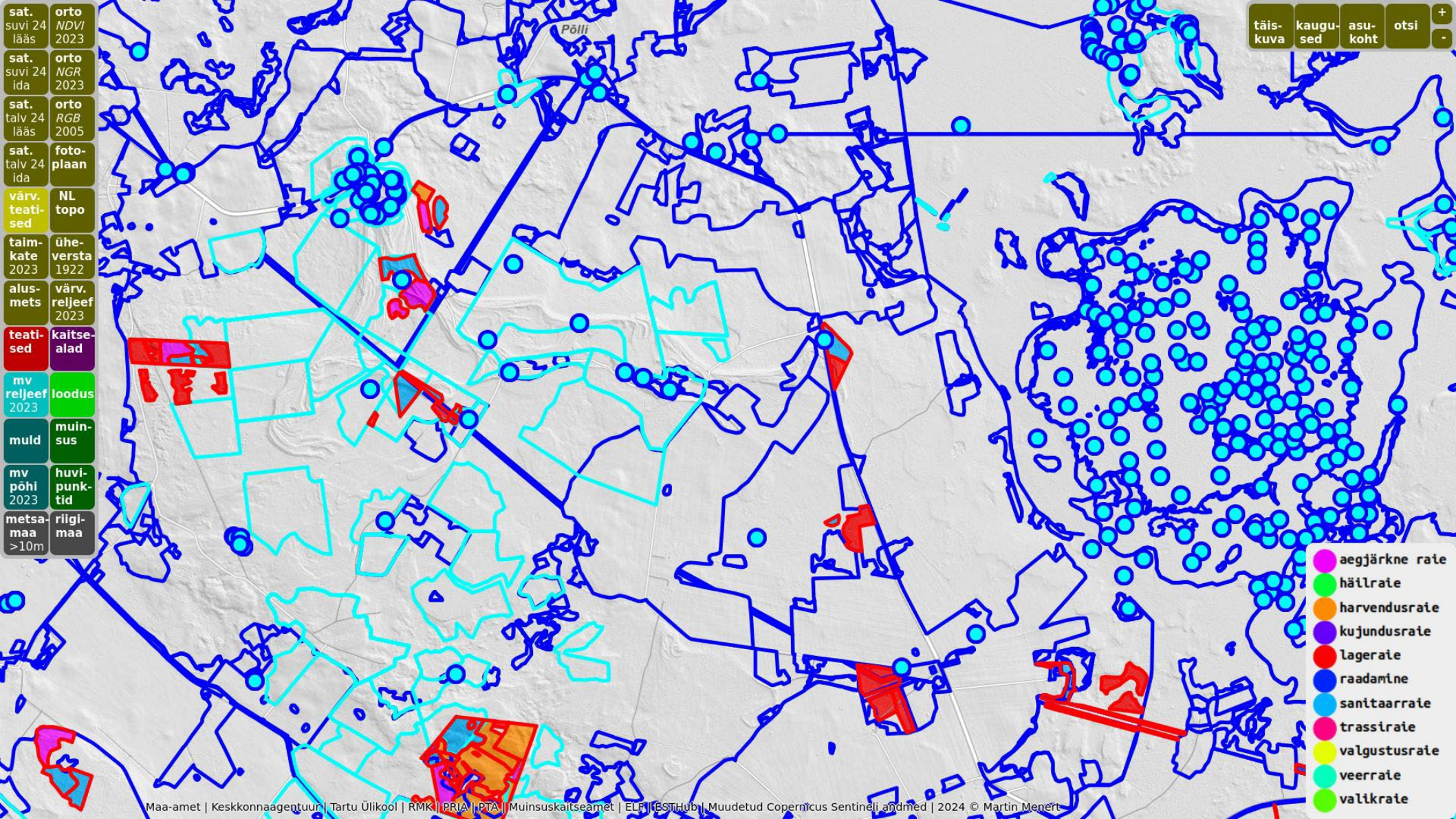
Keskfond: [Rohemeeter](#)
 (59.04038 N, 24.50885 E)

- orto suvi 24 lääs NDVI 2023
- sat. suvi 24 ida NGR 2023
- sat. talv 24 lääs RGB 2005
- sat. talv 24 ida foto-plaan
- värv. teatised NL topo
- taimkate 2023 ühe-versta 1922
- alusmets värv. reljeef 2023
- teatised kaitsealad
- mv reljeef 2023 loodus
- muld muinsus
- mv põhi 2023 huvipunktid
- metsamaa >10m riigimaa

- täis-kuva +
- kaugu-sed -
- asu-koht
- otsi -



- aegjärke rate
- hällrate
- harvendusrate
- kujundusrate
- lagerate
- raadamine
- sanitaarraie
- trassiraie
- valgustusrate
- veerrate
- valikraie



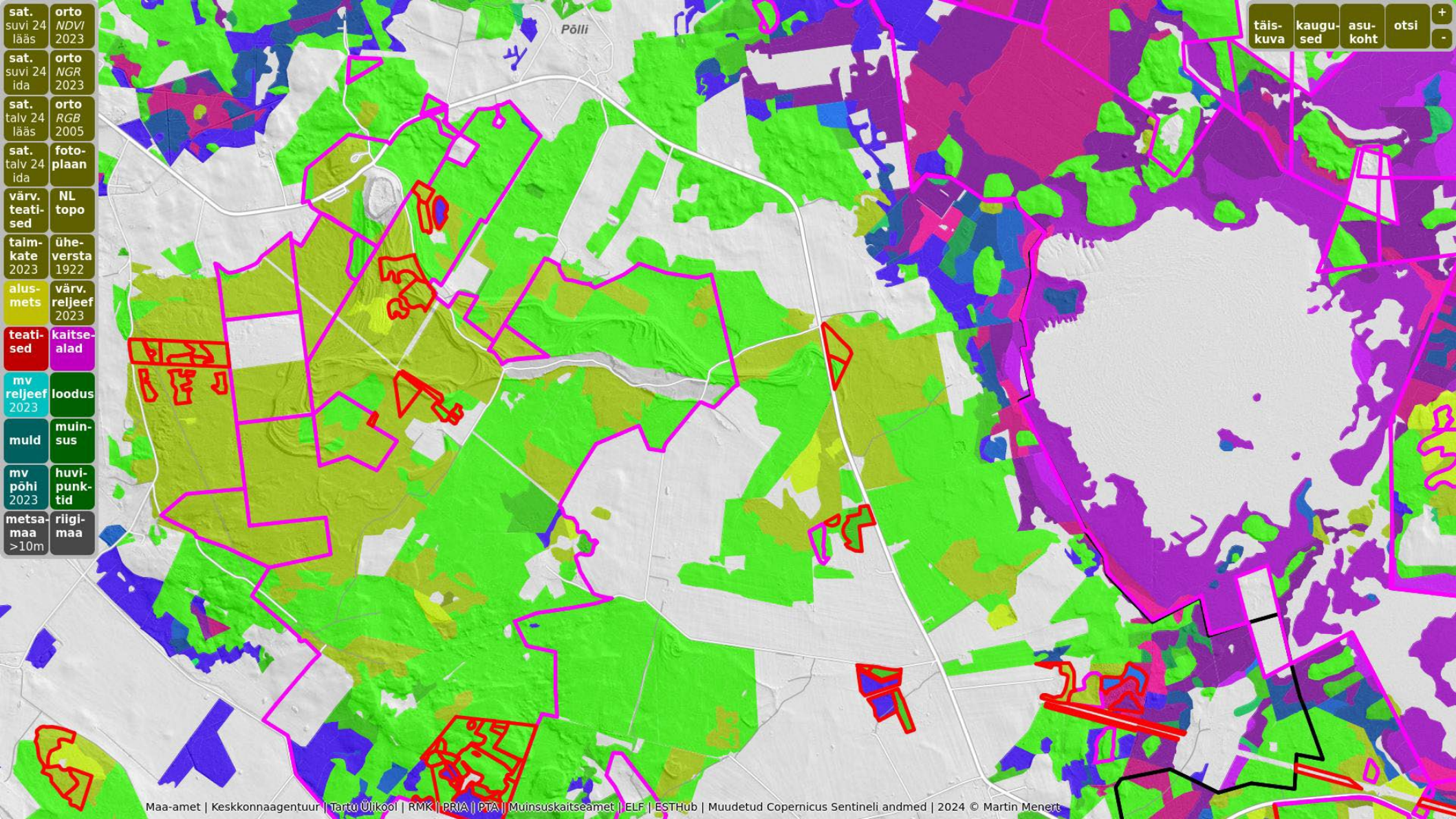
täis-kuva kaug- sed asu- koht otsi + -

- orto suvi 24 NDVI 2023
- sat. suvi 24 ida NGR 2023
- sat. talv 24 lääs RGB 2005
- sat. talv 24 ida fotoplaan
- värv. teatised NL topo
- taim- kate 2023 ühe- versta 1922
- alus- mets värv. reljeef 2023
- teatised kaitse- alad
- mv reljeef 2023 loodus
- muld muin- sus
- mv põhi 2023 huvipunk- tid
- metsa- maa >10m riigi- maa

- aegjärke rate
- hällrate
- harvendusrate
- kujundusrate
- lagerate
- raadamine
- sanitaarraie
- trassirate
- valgustusrate
- veerrate
- valikraie

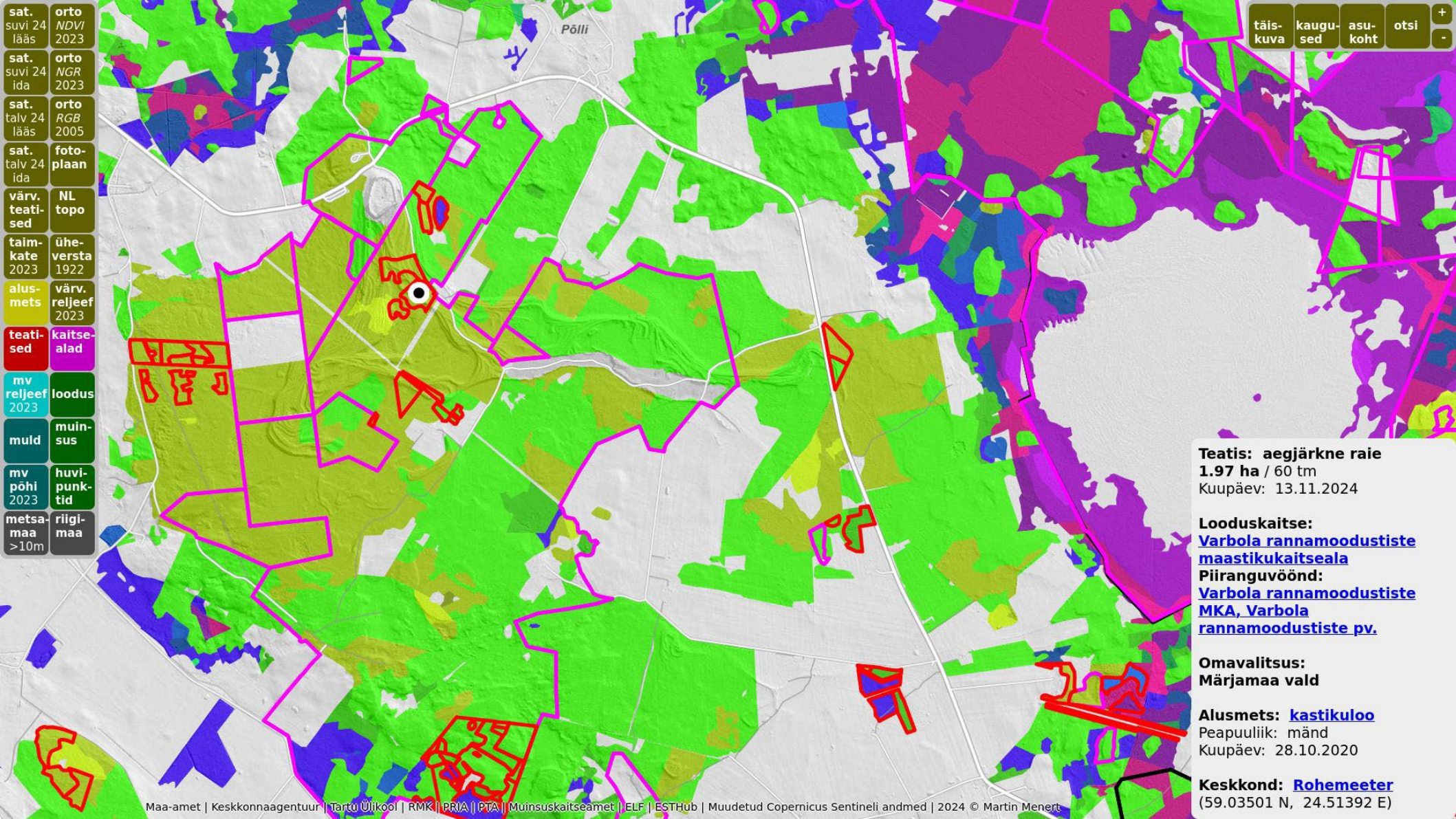
orto suvi 24 lääs	orto NDVI 2023
sat. suvi 24 ida	orto NGR 2023
sat. talv 24 lääs	orto RGB 2005
sat. talv 24 ida	foto- plaan
värv. teati- sed	NL topo
taim- kate 2023	ühe- versta 1922
alus- mets	värv. reljeef 2023
teati- sed	kaitse- alad
mv reljeef 2023	loodus
muld	muin- sus
mv põhi 2023	huvi- punkt- tid
metsa- maa >10m	riigi- maa

täis- kuva	kaugu- sed	asu- koht	otsi	+
				-



sat. suvi 24 lääs	orto NDVI 2023
sat. suvi 24 ida	orto NGR 2023
sat. talv 24 lääs	orto RGB 2005
sat. talv 24 ida	fotoplaan
värv. teatised	NL topo
taimkate 2023	üheversta 1922
alusmets	värv. reljeef 2023
teatised	kaitsealad
mv reljeef 2023	loodus
muld	muinsus
mv põhi 2023	huvi-punktid
metsamaa >10m	riigimaa

täis-kuva	kaug- sed	asu- koht	otsi	+
				-



Teatis: aegjätkne raie
1.97 ha / 60 tm
 Kuupäev: 13.11.2024

Looduskaitse:
[Varbola rannamoodustiste maastikukaitseala](#)
Piiranguvöönd:
[Varbola rannamoodustiste MKA, Varbola rannamoodustiste pv.](#)

Omaavalitsus:
 Märjamaa vald

Alusmets: [kastikuloo](#)
 Peapuulik: mänd
 Kuupäev: 28.10.2020

Keskfond: [Rohemeeter](#)
 (59.03501 N, 24.51392 E)

A photograph of a rustic wooden plank bridge crossing a narrow stream. The bridge is made of weathered wooden planks and logs. The stream is surrounded by lush green vegetation, including tall grasses and various leafy plants. The water in the stream is dark and reflects the surrounding greenery. The text 'Tanan kuulamast!' is overlaid in the center of the image in a large, black, sans-serif font.

Tanan kuulamast!